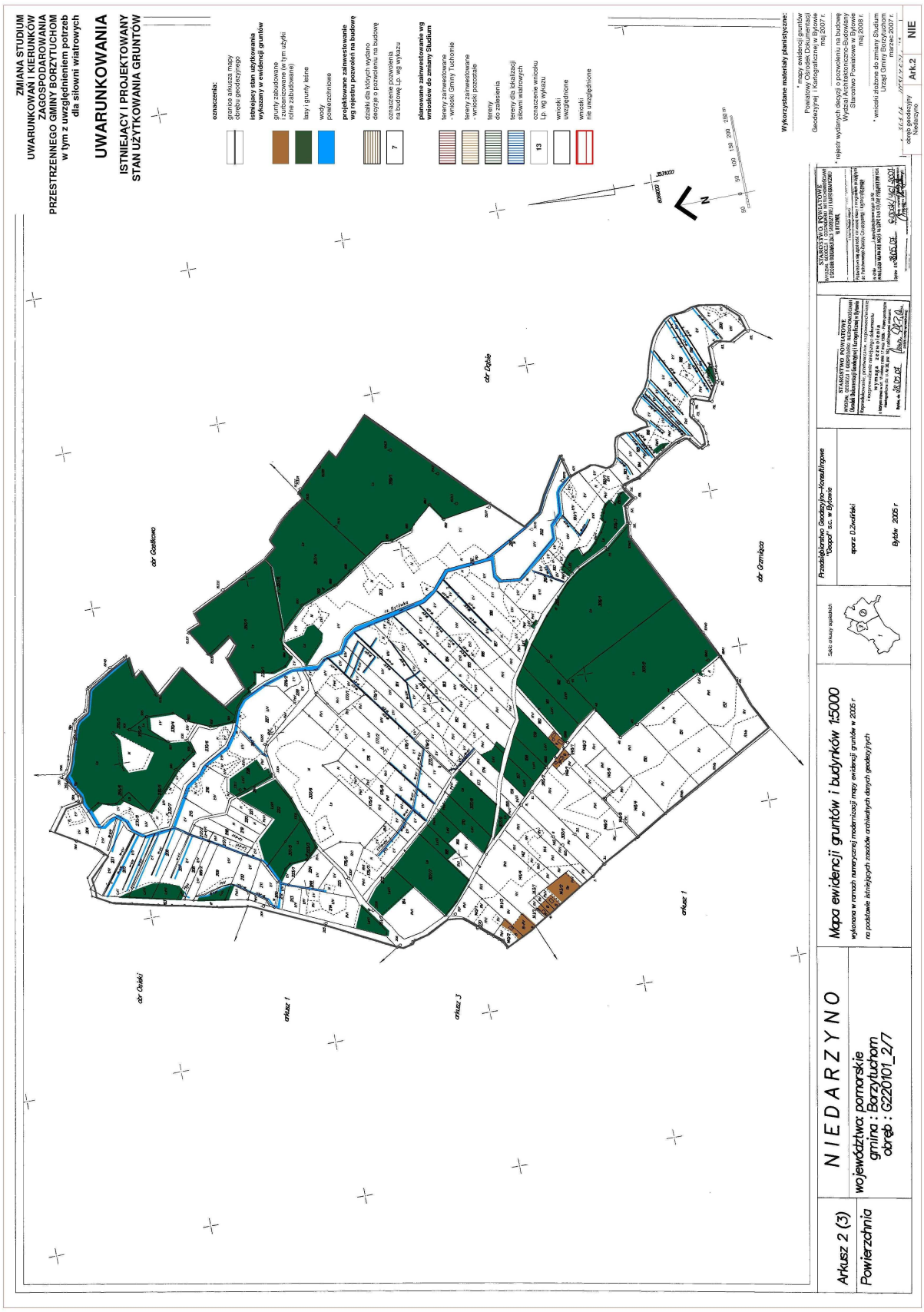
ZMIANA STUDIUM
UWARUNKOWAŃ I KIERUNKÓW
ZAGOSPODAROWANIA
PRZESTRZENNEGO GMINY BORZYTUCHOM
w tym z uwzględnieniem potrzeb
dla siłowni wiatrowych
UWARUNKOWANIA
ISTNIEJĄCY I PROJEKTOWANY
STAN UŻYTKOWANIA GRUNTÓW
oznaczenia:
granice arkusza mapy obrębu geodezyjnego
istniejący stan użytkowania wykazany w ewidencji gruntów
grunty zabudowane i zurbanizowane (w tym użytki rolne zabudowane)
lasy i grunty leśne
wody powierzchniowe
projektowane zainwestowanie wg rejestru pozwoleń na budowę
działki dla których wydano decyzje o pozwoleniu na budowę
oznaczenie pozwolenia na budowę Lp. wg wykazu
planowane zainwestowanie wg wniosków do zmiany Studium
tereny zainwestowane - wnioski Gminy Tuchomie
tereny zainwestowane - wnioski pozostałe
tereny do zalesienia
tereny dla lokalizacji siłowni wiatrowych
oznaczenie wniosku Lp. wg wykazu
wnioski uwzględnione
wnioski nie uwzględnione
Wykorzystane materiały planistyczne:
* mapy ewidencji gruntów Powiatowy Ośrodek Dokumentacji Geodezyjnej i Kartograficznej w Bytowie maj 2007 r.
* rejestr wydanych decyzji o pozwoleniu na budowę Wydział Architektoniczno-Budowlany Starostwo Powiatowe w Bytowie maj 2008 r.
* wnioski złożone do zmiany Studium Urząd Gminy Borzytuchom marzec 2007 r.
dr Dąbie
dr Gostkowo
dr Grzmiąca
dr Osieki
arkusz 1
arkusz 3
Przedsiębiorstwo Geodezyjno-Konsultingowe "Geopol" s.c. w Bytowie
sporz. D.Zwoliński
Bytów 2005 r
Sekcje arkuszy sąsiednich
Mapa ewidencji gruntów i budynków 1:5000
wykonana w ramach numerycznej modernizacji mapy ewidencji gruntów w 2005 r
na podstawie istniejących zasobów archiwalnych danych geodezyjnych
NIEDARZYNO
województwo: pomorskie
gmina : Borzytuchom
obręb : G220101_2/7
Arkusz 2 (3)
Powierzchnia
Ark.2
NIE

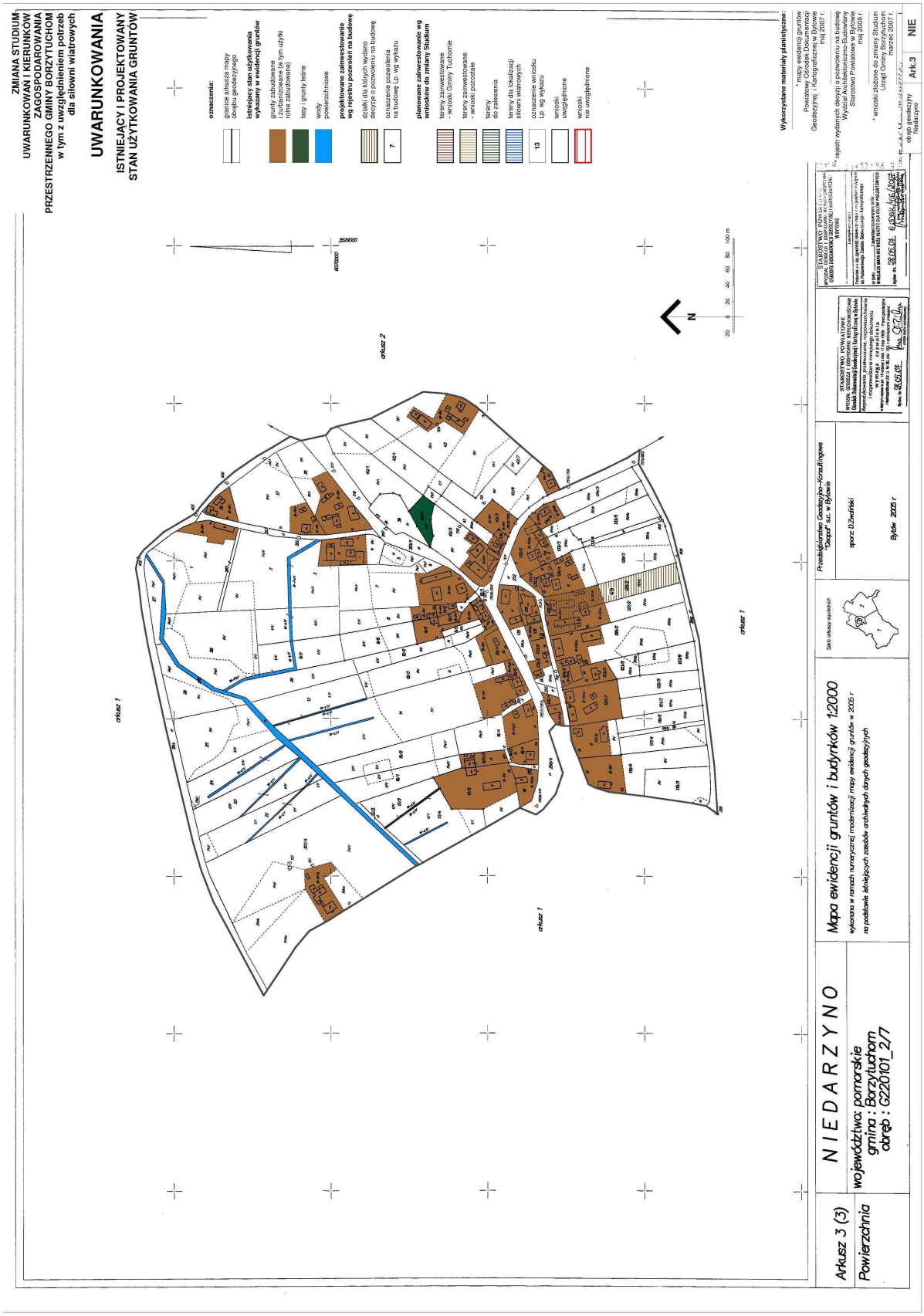
ZMIANA STUDIUM
UWARUNKOWAŃ I KIERUNKÓW
ZAGOSPODAROWANIA
PRZESTRZENNEGO GMINY BORZYTUCHOM
w tym z uwzględnieniem potrzeb
dla siłowni wiatrowych
UWARUNKOWANIA
ISTNIEJĄCY I PROJEKTOWANY
STAN UŻYTKOWANIA GRUNTÓW
oznaczenia:
granice arkusza mapy
zasobu geodezyjnego
istniejący stan użytkowania
wyłoniony w ewidencji gruntów
grunty zabudowane
i zurbanizowane (w tym użyki
nie zabudowane)
lasy i grunty leśne
wody
powierzchniowe
projektowane zainwestowanie
wg rejestru pozwoleń na budowę
działki dla których wydano
decyzje o pozwoleniu na budowę
oznaczenie pozwolenia
na budowę Lp. wg wykazu
planowane zainwestowanie wg
wniosków do zmiany Studium
tereny zainwestowane
- wnioski Gminy Tuchomie
tereny zainwestowane
- wnioski pozostałe
tereny
do zalesienia
tereny dla lokalizacji
siłowni wiatrowych
oznaczenie wniosku
Lp. wg wykazu
wnioski
uwzględnione
wnioski
nie uwzględnione
Wykorzystane materiały planistyczne:
* mapy ewidencji gruntów
Powiatowy Ośrodek Dokumentacji
Geodezyjnej i Kartograficznej w Bytowie
maj 2007 r.
* rejestr wydanych decyzji o pozwoleniu na budowę
Wydział Architektoniczno-Budowlany
Starostwo Powiatowe w Bytowie
maj 2008 r.
* wnioski złożone do zmiany Studium
Urząd Gminy Borzytuchom
marzec 2007 r.
arkusz 1
arkusz 2
arkusz 1
arkusz 1
N
Arkusz 3 (3)
Powierzchnia
NIEDARZYNO
województwo: pomorskie
gmina : Borzytuchom
obręb : 0220101_2.7
Mapa ewidencji gruntów i budynków 1:2000
wykonana w ramach numerycznej modernizacji mapy ewidencji gruntów w 2005 r.
na podstawie istniejących zasobów archiwalnych danych geodezyjnych
Przedsiębiorstwo Geodezyjno-Kartograficzne
"Geoprof" s.c. w Bytowie
sporz. D.Zawadzki
Bytów 2005 r
Ark.3
NIE

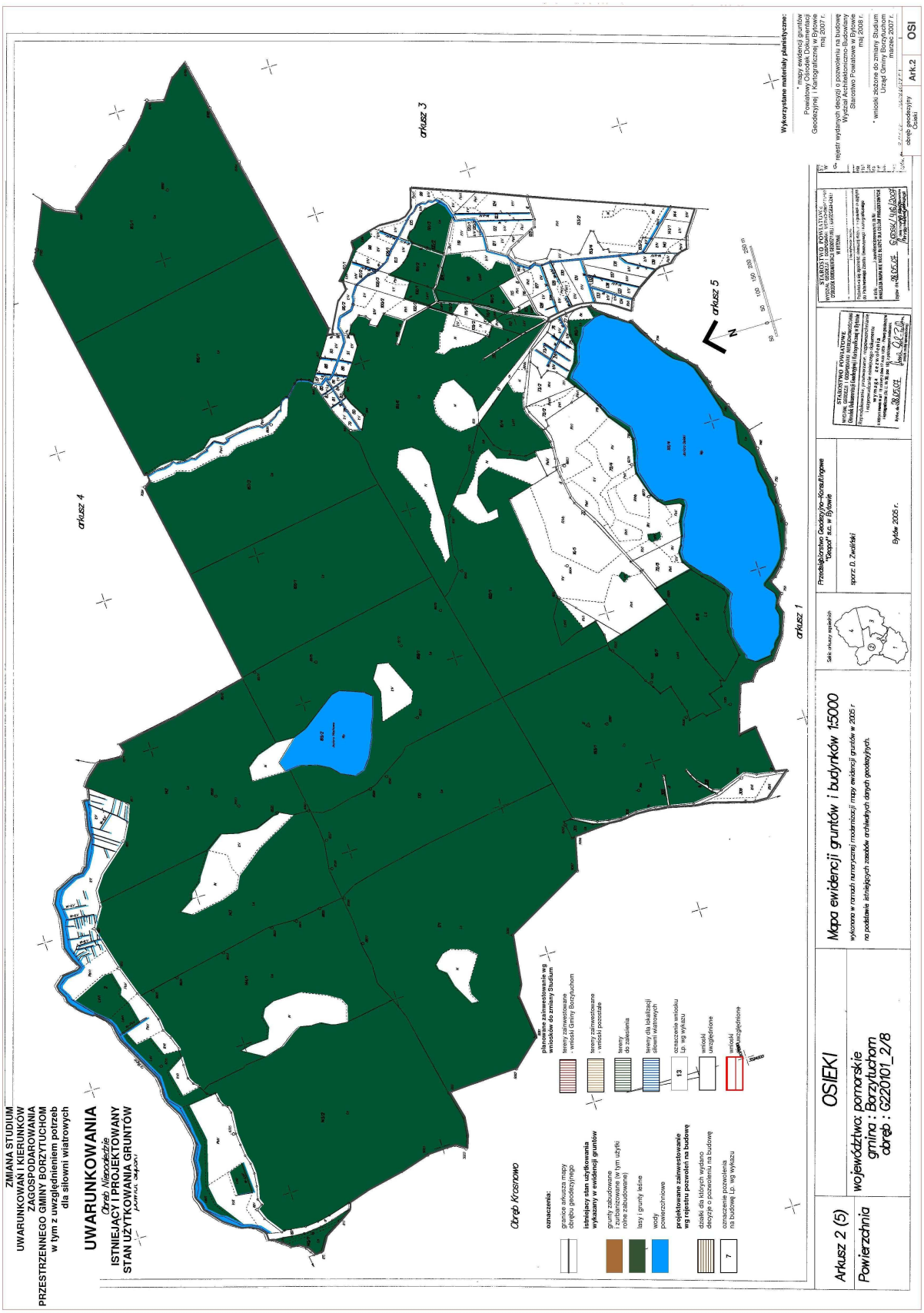
ZMIANA STUDIUM
UWARUNKOWAŃ I KIERUNKÓW
ZAGOSPODAROWANIA
PRZESTRZENNEGO GMINY BORZYTUCHOM
w tym z uwzględnieniem potrzeb
dla siłowni wiatrowych
UWARUNKOWANIA
Obręb Nieszkieżie
ISTNIEJĄCY I PROJEKTOWANY
STAN UŻYTKOWANIA GRUNTÓW
Obręb Krosnowo
arkusz 1
arkusz 2
arkusz 3
arkusz 4
arkusz 5
OSIEKI
Mapa ewidencji gruntów i budynków 1:5000
wykonano w ramach numerycznej modernizacji mapy ewidencji gruntów w 2005 r.
na podstawie istniejących zasobów archiwalnych danych geodezyjnych.
Arkusz 2 (5)
województwo: pomorskie
gmina: Borzytuchom
obręb: 0220101_2/8
Powierzchnia
Przedsiębiorstwo Geodezyjno-Konsultingowe
"Geopol" sp.z o.o. w Bytowie
sporz. D. Zwoliński
Bytów 2005 r.
OSI
Ark.2

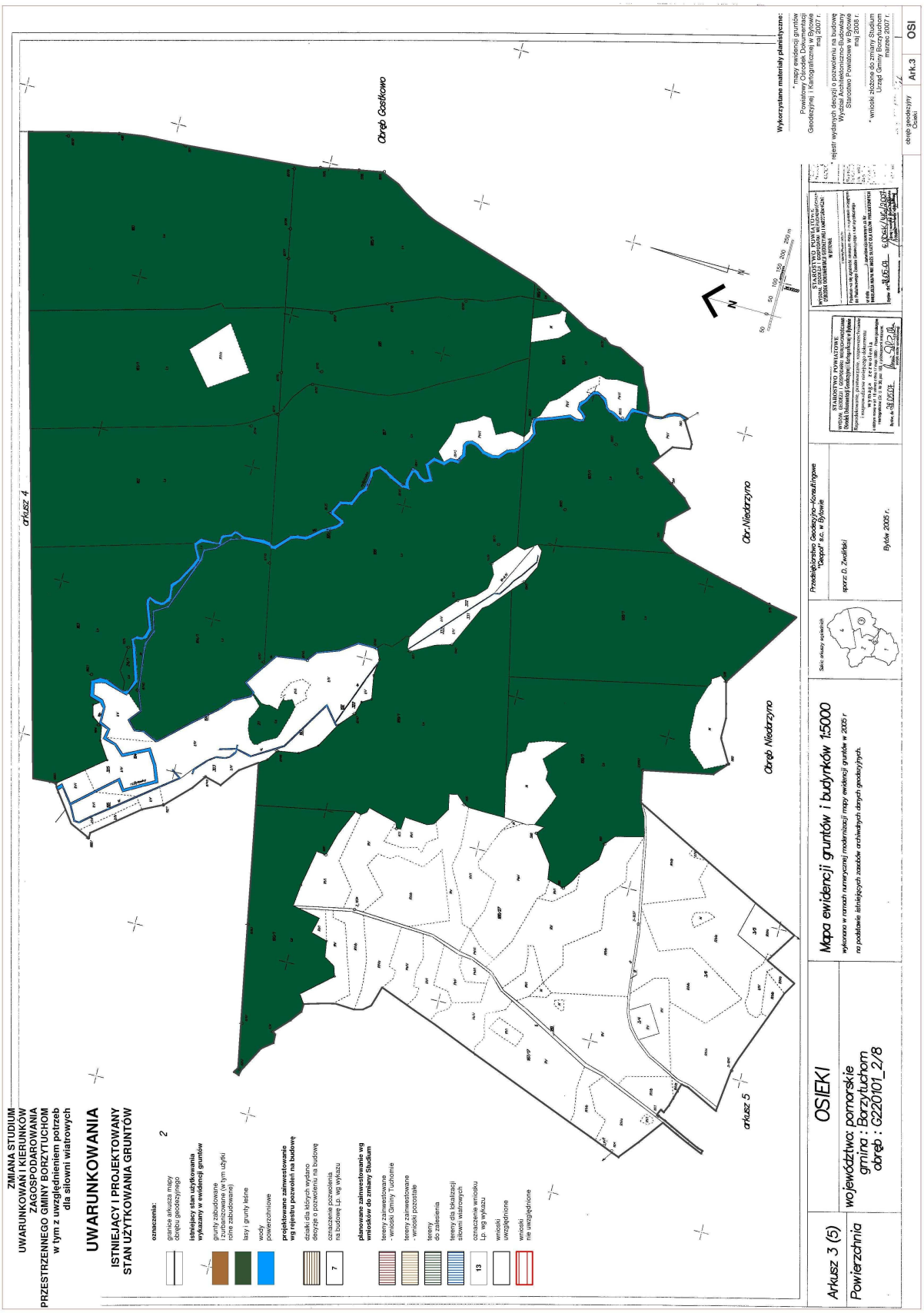
ZMIANA STUDIUM
UWARUNKOWAŃ I KIERUNKÓW
ZAGOSPODAROWANIA
PRZESTRZENNEGO GMINY BORZYTUCHOM
w tym z uwzględnieniem potrzeb
dla siłowni wiatrowych
UWARUNKOWANIA
ISTNIEJĄCY I PROJEKTOWANY
STAN UŻYTKOWANIA GRUNTÓW
oznaczenia:
granice arkusza mapy obrębu geodezyjnego
istniejący stan użytkowania wykazany w ewidencji gruntów
grunty zabudowane i zurbanizowane (w tym użytki rolne zabudowane)
lasy i grunty leśne
wody powierzchniowe
projektowane zainwestowanie wg rejestru pozwoleń na budowę
działki dla których wydano decyzje o pozwoleniu na budowę
oznaczenie pozwolenia na budowę Lp. wg wykazu
planowane zainwestowanie wg wniosków do zmiany Studium
tereny zainwestowane - wnioski Gminy Tuchomie
tereny zainwestowane - wnioski pozostałe
tereny do zalesienia
tereny dla lokalizacji siłowni wiatrowych
oznaczenie wniosku Lp. wg wykazu
wnioski uwzględnione
wnioski nie uwzględnione
arkusz 4
arkusz 5
Obręb Gostkowo
Obr. Niedarzyno
Obręb Niedarzyno
Wykorzystane materiały planistyczne:
* mapy ewidencji gruntów Powiatowy Ośrodek Dokumentacji Geodezyjnej i Kartograficznej w Bytowie maj 2007 r.
* rejestr wydanych decyzji o pozwoleniu na budowę Wydział Architektoniczno-Budowlany Starostwo Powiatowe w Bytowie maj 2008 r.
* wnioski złożone do zmiany Studium Urząd Gminy Borzytuchom marzec 2007 r.
obręb geodezyjny Oseki
Ark.3
OSI
Przedsiębiorstwo Geodezyjno-Konsultingowe "Geopol" s.c. w Bytowie
sporz: D. Zwolifski
Bytów 2005 r.
Mapa ewidencji gruntów i budynków 1:5000
wykonana w ramach numerycznej modernizacji mapy ewidencji gruntów w 2005 r
na podstawie istniejących zasobów archiwalnych danych geodezyjnych.
OSIEKI
województwo: pomorskie
gmina : Borzytuchom
obręb : G220101_2/8
Arkusz 3 (5)
Powierzchnia

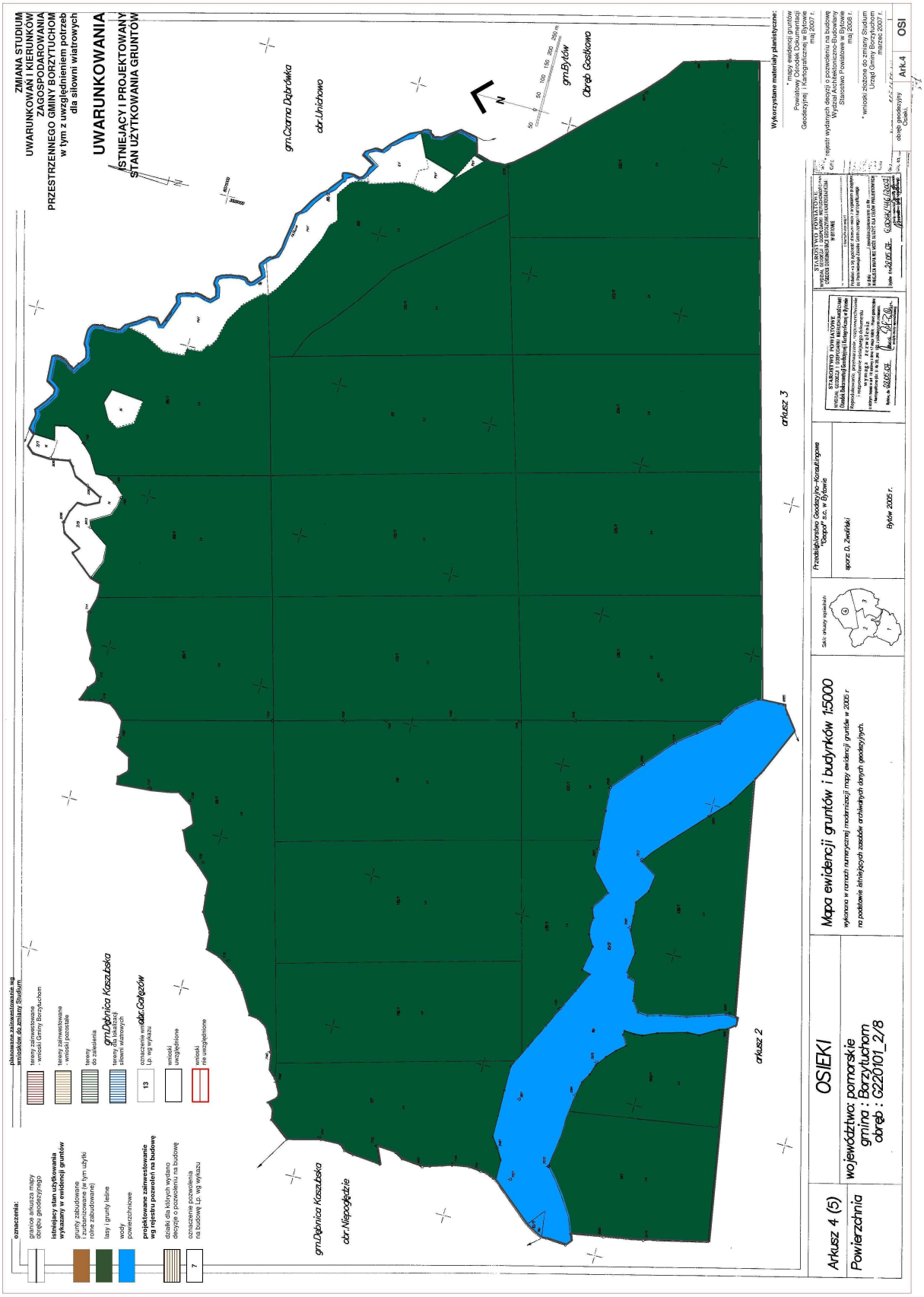
ZMIANA STUDIUM
UWARUNKOWAŃ I KIERUNKÓW
ZAGOSPODAROWANIA
PRZESTRZENNEGO GMINY BORZYTUCHOM
w tym z uwzględnieniem potrzeb
dla siłowni wiatrowych
UWARUNKOWANIA
ISTNIEJĄCY I PROJEKTOWANY
STAN UŻYTKOWANIA GRUNTÓW
OSIEKI
Mapa ewidencji gruntów i budynków 1:5000
Arkusz 4 (5)
Powierzchnia
województwo: pomorskie
gmina : Borzytuchom
obręb : G220101_2/8
arkusz 2
arkusz 3
gm.Czarna Dąbrówka
gm.Dębnica Kaszubska
gm.Bytów
Obręb Gostkowo
OSI
Ark.4