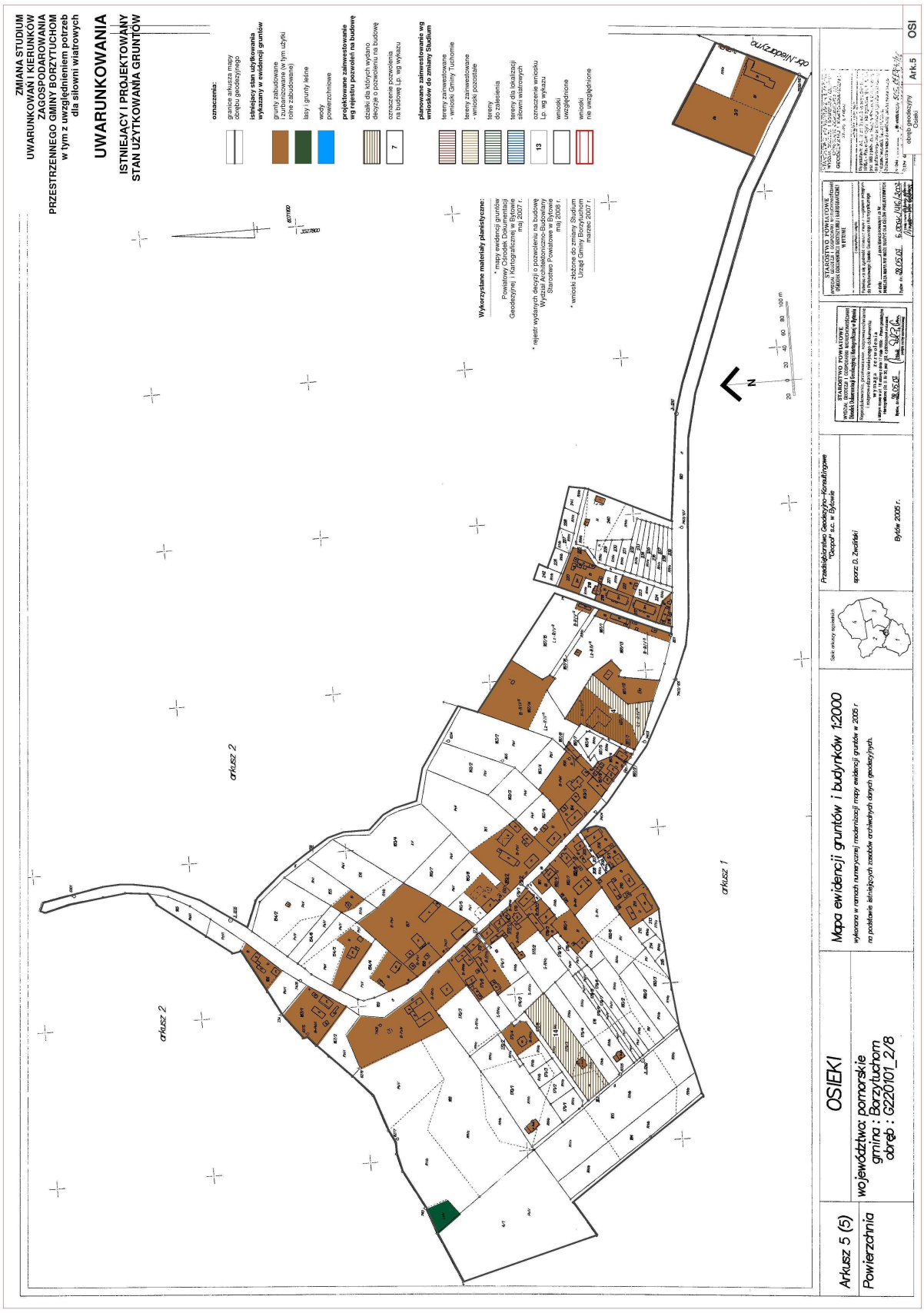
ZMIANA STUDIUM
UWARUNKOWAŃ I KIERUNKÓW
ZAGOSPODAROWANIA
PRZESTRZENNEGO GMINY BORZYTUCHOM
w tym z uwzględnieniem potrzeb
dla siłowni wiatrowych
UWARUNKOWANIA
ISTNIEJĄCY I PROJEKTOWANY
STAN UŻYTKOWANIA GRUNTÓW
oznaczenia:
granice arkusza mapy obrębu geodezyjnego
istniejący stan użytkowania wykazany w ewidencji gruntów
grunty zabudowane i zurbanizowane (w tym użytki rolne zabudowane)
lasy i grunty leśne
wody powierzchniowe
projektowane zainwestowanie wg rejestru pozwoleń na budowę
działki dla których wydano decyzje o pozwoleniu na budowę
oznaczenie pozwolenia na budowę Lp. wg wykazu
planowane zainwestowanie wg wniosków do zmiany Studium
tereny zainwestowane - wnioski Gminy Tuchomie
tereny zainwestowane - wnioski pozostałe
tereny do zalesienia
tereny dla lokalizacji siłowni wiatrowych
oznaczenie wniosku Lp. wg wykazu
wnioski uwzględnione
wnioski nie uwzględnione
Wykorzystane materiały planistyczne:
* mapy ewidencji gruntów Powiatowy Ośrodek Dokumentacji Geodezyjnej i Kartograficznej w Bytowie maj 2007 r.
* rejestr wydanych decyzji o pozwoleniu na budowę Wydział Architektoniczno-Budowlany Starostwo Powiatowe w Bytowie maj 2008 r.
* wnioski złożone do zmiany Studium Urząd Gminy Borzytuchom marzec 2007 r.
arkusz 1
arkusz 2
Mapa ewidencji gruntów i budynków 1:2000
wykonana w ramach numerycznej modernizacji mapy ewidencji gruntów w 2005 r na podstawie istniejących zasobów archiwalnych danych geodezyjnych.
Przedsiębiorstwo Geodezyjno-Konsultingowe "Geopol" s.c. w Bytowie
sporz. D. Zwoliński
Bytów 2005 r.
STAROSTWO POWIATOWE
OSIEKI
województwo: pomorskie
gmina : Borzytuchom
obręb : G220101_2/8
Arkusz 5 (5)
Powierzchnia
obręb geodezyjny Osieki
Ark.5
OSI

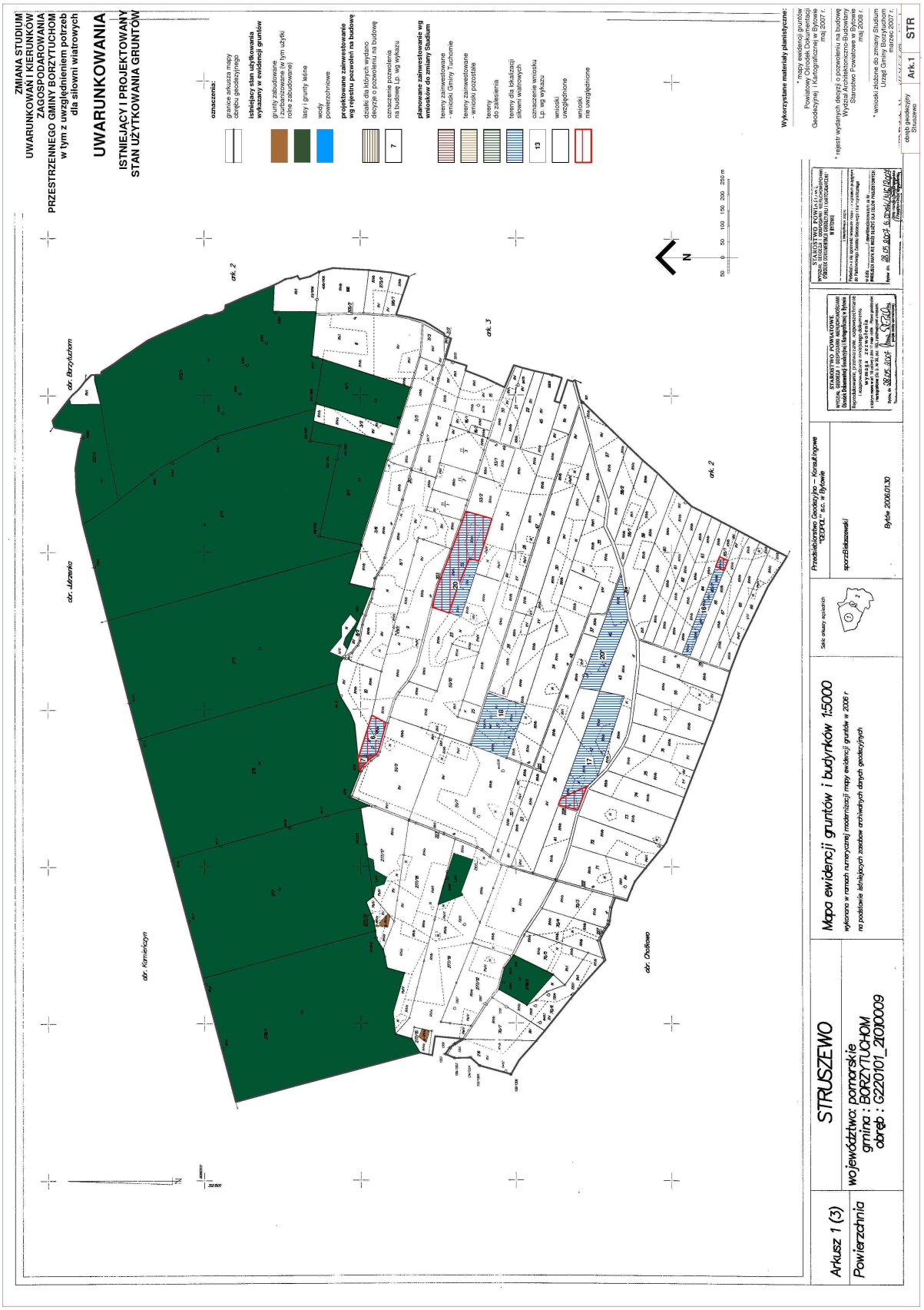
ZMIANA STUDIUM
UWARUNKOWAŃ I KIERUNKÓW
ZAGOSPODAROWANIA
PRZESTRZENNEGO GMINY BORZYTUCHOM
w tym z uwzględnieniem potrzeb
dla siłowni wiatrowych
UWARUNKOWANIA
ISTNIEJĄCY I PROJEKTOWANY
STAN UŻYTKOWANIA GRUNTÓW
oznaczenia:
granice arkusza mapy
obrębu geodezyjnego
istniejący stan użytkowania
wyłączony w ewidencji gruntów
grunty zabudowane
i zurbanizowane (w tym użytki
rolne zabudowane)
lasy i grunty leśne
wody
powierzchniowe
projektowane zainwestowanie
wg rejestru pozwoleń na budowę
działki dla których wydano
decyzje o pozwoleniu na budowę
oznaczenie pozwolenia
na budowę Lp. wg wykazu
planowane zainwestowanie wg
wniosków do zmiany Studium
tereny zainwestowane
- wnioski Gminy Tuchomie
tereny zainwestowane
- wnioski pozostałe
tereny
do zalesienia
tereny dla lokalizacji
siłowni wiatrowych
oznaczenie wniosku
Lp. wg wykazu
wnioski
uwzględnione
wnioski
nie uwzględnione
Wykorzystane materiały planistyczne:
* mapy ewidencji gruntów
Powiatowy Ośrodek Dokumentacji
Geodezyjnej i Kartograficznej w Bytowie
maj 2007 r.
* rejestr wydanych decyzji o pozwoleniu na budowę
Wydział Architektoniczno Budowlany
Starostwo Powiatowe w Bytowie
maj 2008 r.
* wnioski złożone do zmiany Studium
Urząd Gminy Borzytuchom
marzec 2007 r.
obręb geodezyjny
Struszewo
Ark.1
STR
ark. 2
ark. 3
ark. 2
dr. Borzytuchom
dr. Jeżenko
dr. Kamierzyn
dr. Dolkowo
N
Arkusz 1 (3)
Powierzchnia
województwo: pomorskie
gmina : BORZYTUCHOM
obręb : G220101_2010009
STRUSZEWO
Mapa ewidencji gruntów i budynków 1:5000
wykonana w ramach numerycznej modernizacji mapy ewidencji gruntów w 2006 r
na podstawie istniejących zasobów archiwalnych danych geodezyjnych
Skala układu współrzędnych
Przedsiębiorstwo Geodezyjno – Konsultacyjne
"GEOPA" s.c. w Bytowie
sporządził
Bieszewski
Bytów 2006.01.30
STAROSTWO POWIATOWE
Data wpływu
Podpis
Data wydania
Podpis
Data wydania
Podpis

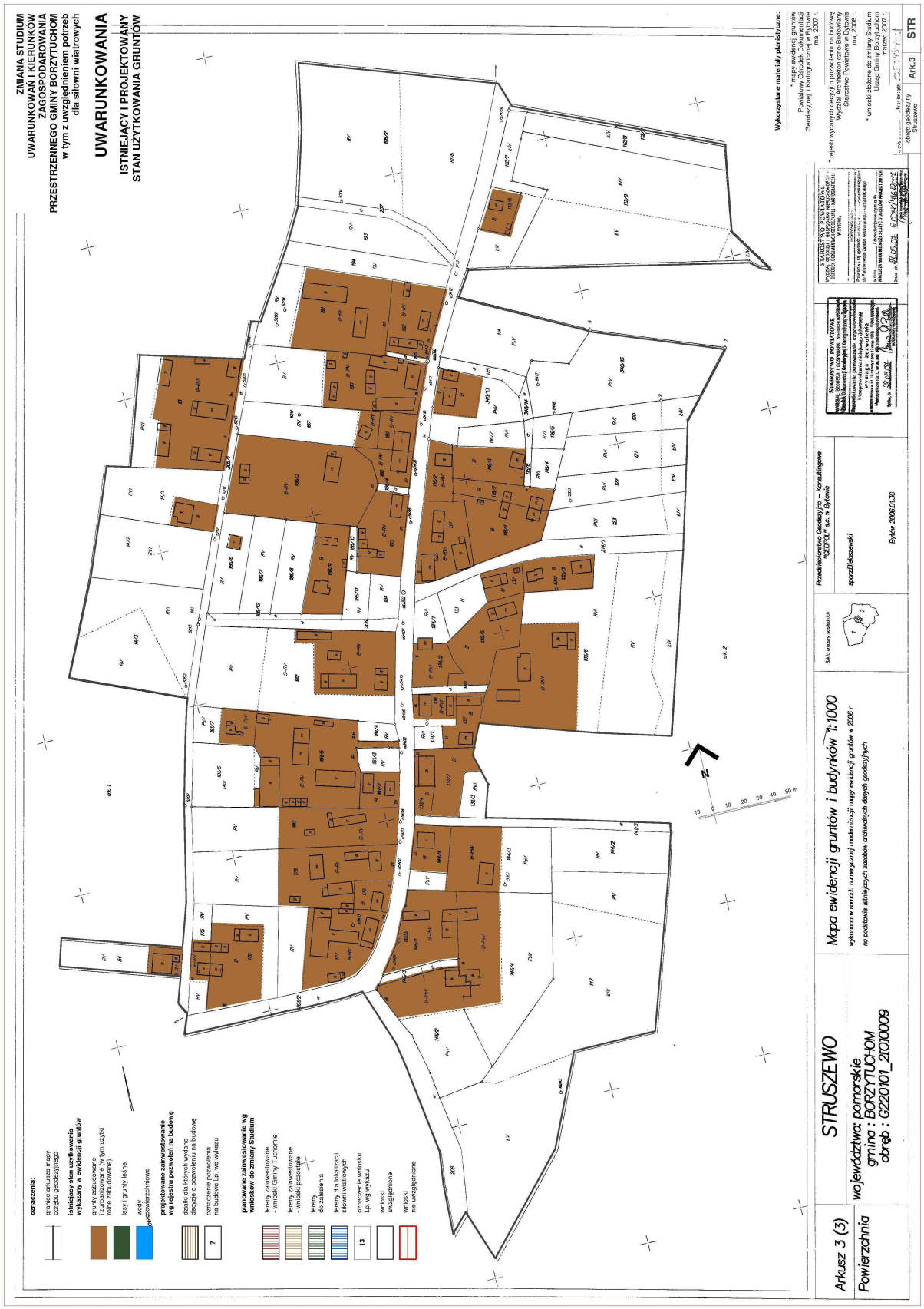
ZMIANA STUDIUM
UWARUNKOWAŃ I KIERUNKÓW
ZAGOSPODAROWANIA
PRZESTRZENNEGO GMINY BORZYTUCHOM
w tym z uwzględnieniem potrzeb
dla siłowni wiatrowych
UWARUNKOWANIA
ISTNIEJĄCY I PROJEKTOWANY
STAN UŻYTKOWANIA GRUNTÓW
Wykorzystane materiały planistyczne:
Mapa ewidencji gruntów i budynków 1:1000
STRUSZEWO
województwo: pomorskie
gmina : BORZYTUCHOM
obręb : G220101_21010009
Arkusz 3 (3)
Powierzchnia
Ark.3
STR

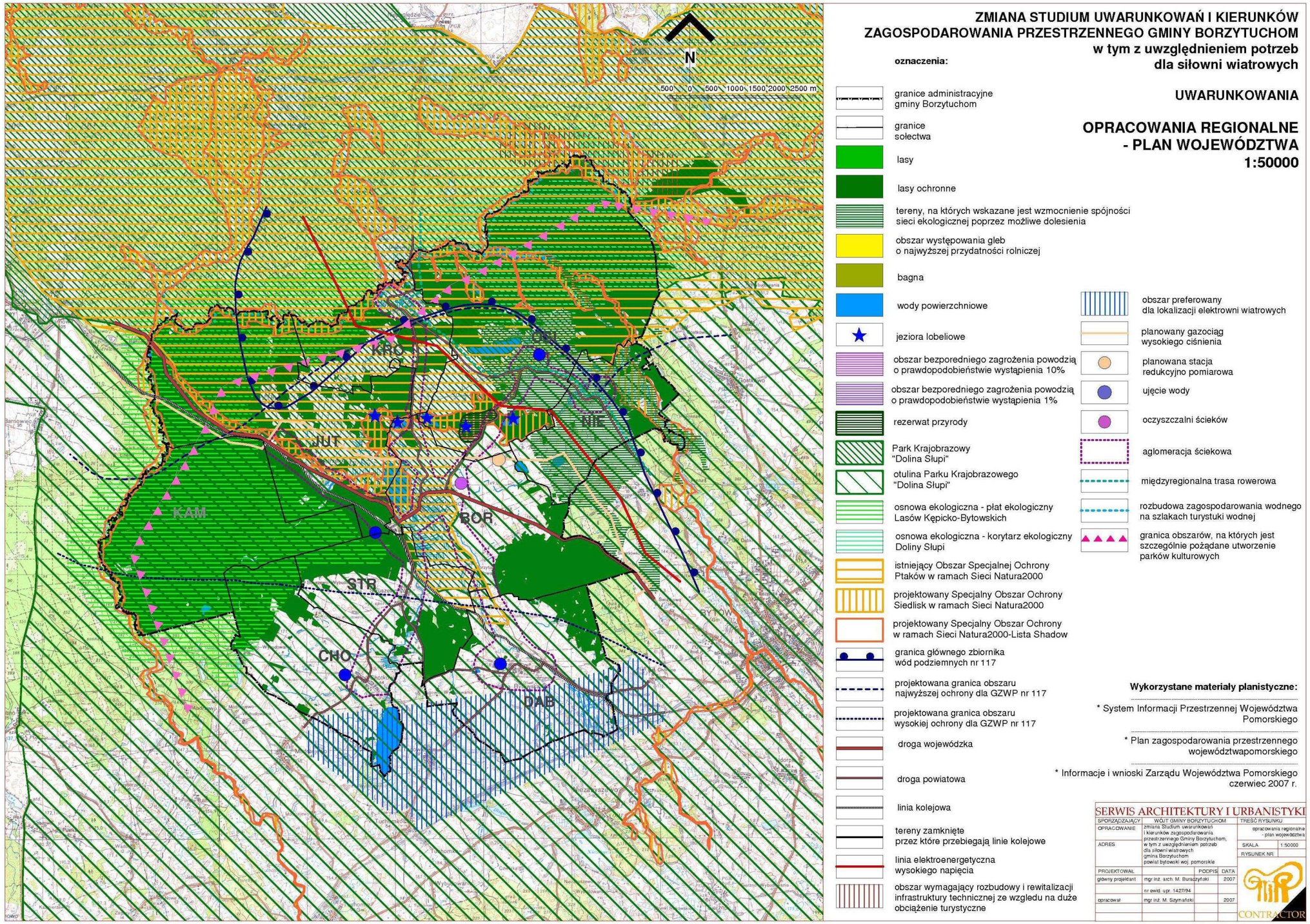

ZMIANA STUDIUM UWARUNKOWAŃ I KIERUNKÓW ZAGOSPODAROWANIA PRZESTRZENNEGO GMINY BORZYTUCHOM w tym z uwzględnieniem potrzeb dla siłowni wiatrowych

oznaczenia:

UWARUNKOWANIA

OPRACOWANIA REGIONALNE - PLAN WOJEWÓDZTWA 1:50000

- granice administracyjne gminy Borzytuchom
- granice sołectwa
- lasy
- lasy ochronne
- tereny, na których wskazane jest wzmocnienie spójności sieci ekologicznej poprzez możliwe dolesienia
- obszar występowania gleb o najwyższej przydatności rolniczej
- bagna
- wody powierzchniowe
- jeziora lobeliowe
- obszar bezporedniego zagrożenia powodzią o prawdopodobieństwie wystąpienia 10%
- obszar bezporedniego zagrożenia powodzią o prawdopodobieństwie wystąpienia 1%
- rezerwat przyrody
- Park Krajobrazowy "Dolina Słupi"
- otulina Parku Krajobrazowego "Dolina Słupi"
- osnowa ekologiczna - płat ekologiczny Lasów Kępicko-Bytowskich
- osnowa ekologiczna - korytarz ekologiczny Doliny Słupi
- istniejący Obszar Specjalnej Ochrony Ptaków w ramach Sieci Natura2000
- projektowany Specjalny Obszar Ochrony Siedlisk w ramach Sieci Natura2000
- projektowany Specjalny Obszar Ochrony w ramach Sieci Natura2000-Lista Shadow
- granica głównego zbiornika wód podziemnych nr 117
- projektowana granica obszaru najwyższej ochrony dla GZWP nr 117
- projektowana granica obszaru wysokiej ochrony dla GZWP nr 117
- droga wojewódzka
- droga powiatowa
- linia kolejowa
- tereny zamknięte przez które przebiegają linie kolejowe
- linia elektroenergetyczna wysokiego napięcia
- obszar wymagający rozbudowy i rewitalizacji infrastruktury technicznej ze wzgledu na duże obciążenie turystyczne
- obszar preferowany dla lokalizacji elektrowni wiatrowych
- planowany gazociąg wysokiego ciśnienia
- planowana stacja redukcyjno pomiarowa
- ujęcie wody
- oczyszczalni ścieków
- aglomeracja ściekowa
- międzyregionalna trasa rowerowa
- rozbudowa zagospodarowania wodnego na szlakach turystuki wodnej
- granica obszarów, na których jest szczególnie pożądane utworzenie parków kulturowych

Wykorzystane materiały planistyczne:

* System Informacji Przestrzennej Województwa Pomorskiego
* Plan zagospodarowania przestrzennego województwapomorskiego
* Informacje i wnioski Zarządu Województwa Pomorskiego czerwiec 2007 r.

SERWIS ARCHITEKTURY I URBANISTYKI

SPORZĄDZAJĄCY	WÓJT GMINY BORZYTUCHOM		TREŚĆ RYSUNKU
OPRACOWANIE	zmiana Studium uwarunkowań i kierunków zagospodarowania przestrzennego Gminy Borzytuchom, w tym z uwzględnieniem potrzeb dla siłowni wiatrowych gmina Borzytuchom powiat bytowski woj. pomorskie		opracowania regionalne - plan województwa
		SKALA	1:50000
		RYSUNEK NR	
PROJEKTOWAŁ		PODPIS	DATA
główny projektant	mgr inż. arch. M. Buraczyński		2007
	nr ewid. upr. 1427/94		
opracował	mgr inż. M. Szymański		2007

CONTRACTOR

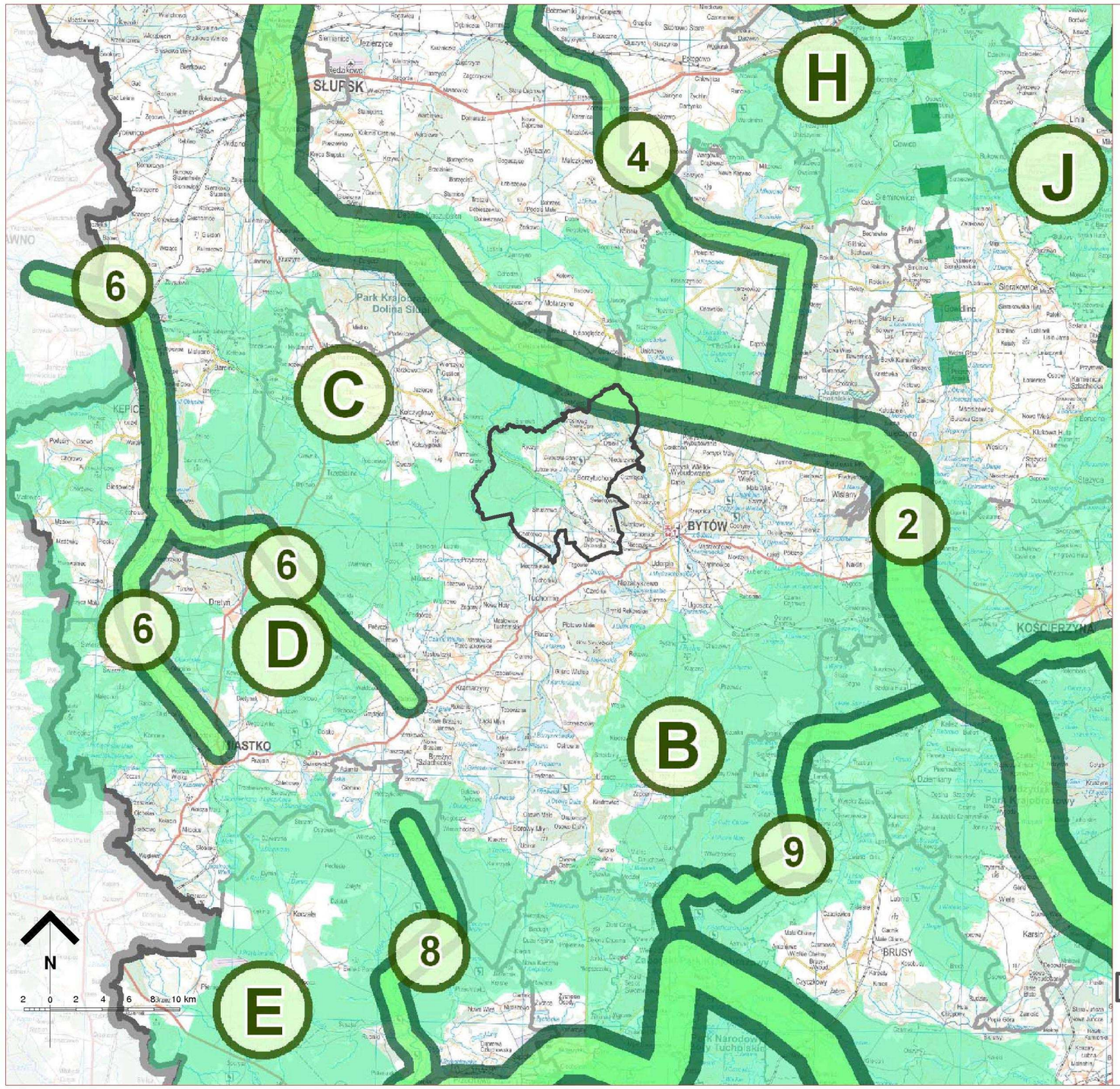

ZMIANA STUDIUM UWARUNKOWAŃ I KIERUNKÓW ZAGOSPODAROWANIA PRZESTRZENNEGO GMINY BORZYTUCHOM
w tym z uwzględnieniem potrzeb dla siłowni wiatrowych

UWARUNKOWANIA
OPRACOWANIA REGIONALNE
- STRUKTURA POWIĄZAŃ EKOLOGICZNYCH

1:200000

OZNACZENIA:

Ukształtowanie struktury powiązań ekologicznych

płaty ekologiczne

- **A** Borów Tucholskich
- **B** Charzykowsko - kościerski
- **C** Lasów kępicko - bytowskich
- **D** Lasów słanowsko - miasteckich
- **E** Lasów szczecinecko - koczalskich
- **F** Stężycko - kartuski
- **G** Lasów oliwsko - darżlubskich
- **H** Lasów na południe od Lęborka
- **I** Lasów górnej Słupi i Łupawy
- **J** Lasów Mirachowskich

korytarze ponadregionalne

- **1** Przymorski - południowobałtycki
- **2** Pojezierny - północny
- **3** Doliny Wisły

korytarze regionalne

- **4** Doliny Łupawy
- **5** Pradoliny Redy - Łeby
- **6** Doliny Wieprzy i Studnicy
- **7** Doliny Gwdy
- **8** Górny odcinek Doliny Brdy
- **9** Dolina Zbrzycy
- **10** Doliny Wierzycy
- **11** Doliny Raduni i Motławy
- **12** Doliny Nogatu
- **13** Doliny Szkarpawy
- **14** Doliny rzeki Dzierzgoń
- **15** Morawski
- **16** Przywidzki
- **17** Doliny Piaśnicy i rynny j. Żarnowieckiego

Uzupełnienie struktury powiązań ekologicznych regionu

korytarze subregionalne

przejścia dla zwierząt w ciągu autostrady A1, determinujące strukturę korytarzy ekologicznych

granica województwa/ powiatów

Wykorzystane materiały planistyczne:

* Zmiana planu zagospodarowania przestrzennego województwa pomorskiego 2009 r.

oznaczenia:

granice gminy Borzytuchom

SERWIS ARCHITEKTURY I URBANISTYKI

SPORZĄDZAJĄCY	WÓJT GMINY BORZYTUCHOM			TREŚĆ RYSUNKU: opracowania regionalne - struktura powiązań ekologicznych
OPRACOWANIE	zmiana Studium uwarunkowań i kierunków zagospodarowania przestrzennego Gminy Borzytuchom, w tym z uwzględnieniem potrzeb dla lokalizacji siłowni wiatrowych gmina Borzytuchom powiat bytowski woj. pomorskie			SKALA: 1:200000
				RYSUNEK NR:
PROJEKTOWAŁ		PODPIS	DATA	
główny projektant	mgr inż. arch. M. Buraczyński		2009	
	nr ewid. upr. 1427/94			
	mgr inż. arch. W. Buraczyńska		2009	
opracował	mgr inż. M. Szymański		2009	

CONTRACTOR