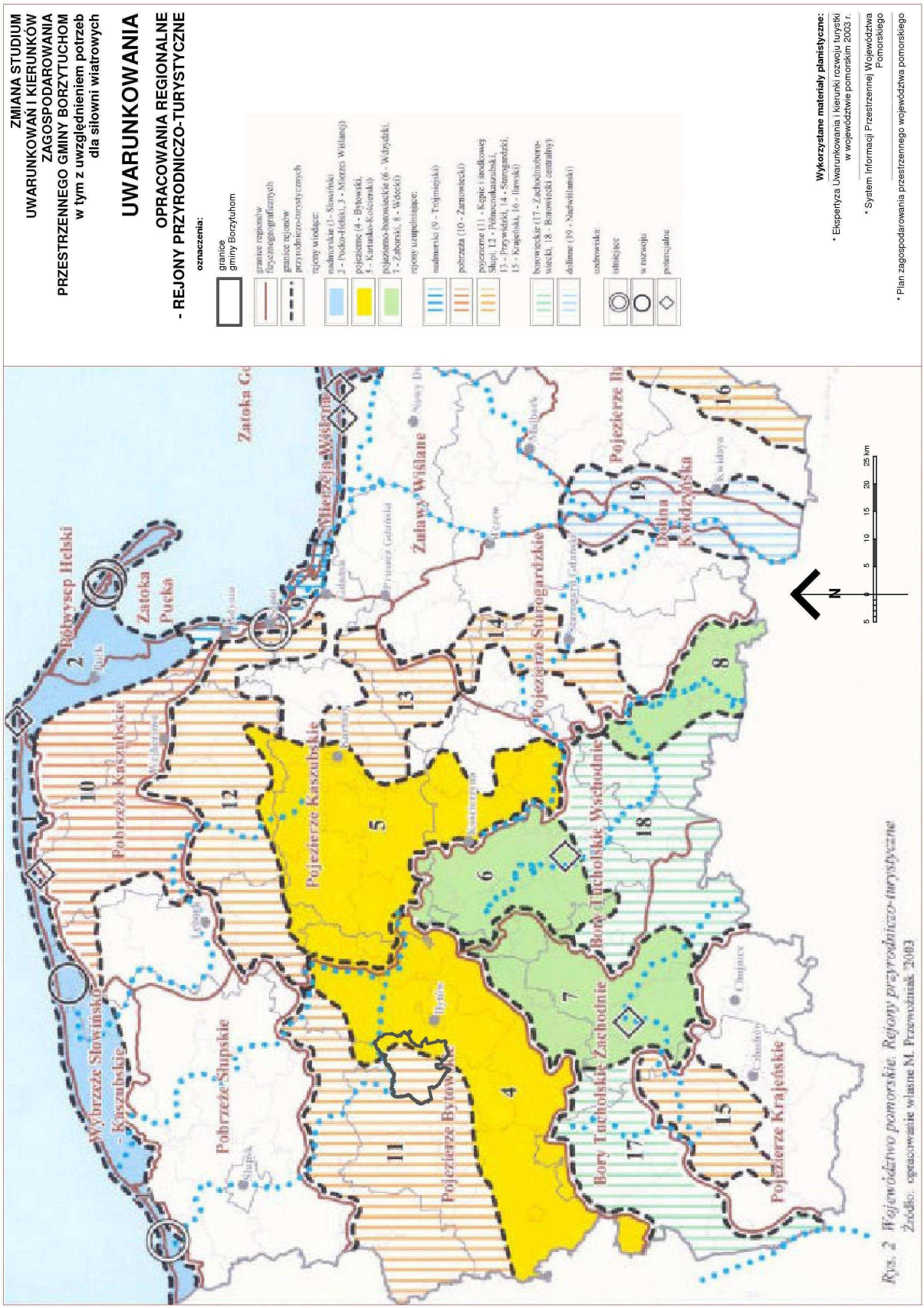
ZMIANA STUDIUM
UWARUNKOWAŃ I KIERUNKÓW
ZAGOSPODAROWANIA
PRZESTRZENNEGO GMINY BORZYTUCHOM
w tym z uwzględnieniem potrzeb
dla siłowni wiatrowych
UWARUNKOWANIA
OPRACOWANIA REGIONALNE
- REJONY PRZYRODNICZO-TURYSTYCZNE
oznaczenia:
granice gminy Borzytuchom
granice regionów fizycznogeograficznych
granice rejonów przyrodniczo-turystycznych
rejony wiodące:
nadmorskie (1 - Sławiński
2 - Półko-Helski, 3 - Mierzei Wiślanej)
pojezierne (4 - Bytowski,
5 - Kartusko-Kościerski)
pojeziorno-borowieckie (6 - Wdzydzki,
7 - Zaborski, 8 - Wdecki)
rejony uzupełniające:
nadmorski (9 - Trójmiejski)
pobrzeża (10 - Zamrzeński)
pojezierne (11 - Łebsko-Gardneński,
Słupski, 12 - Północnokaszubski,
13 - Przywidzki, 14 - Starogardzki,
15 - Krajeński, 16 - Iławski)
borowieckie (17 - Zachodniobory-
wiecki, 18 - Borowiecki centralny)
dolinne (19 - Nadwiślański)
uzdrowiska:
istniejące
w rozwoju
potencjalne
Wykorzystane materiały planistyczne:
* Ekspertyza Uwarunkowania i kierunki rozwoju turystyki
w województwie pomorskim 2003 r.
* System Informacji Przestrzennej Województwa
Pomorskiego
* Plan zagospodarowania przestrzennego województwa pomorskiego
Zatoka Gdańska
Mierzeja Wiślana
Żuławy Wiślane
Pojezierze Iławskie
Pojezierze Starogardzkie
Pojezierze Kaszubskie
Pojezierze Bytowskie
Pojezierze Krajeńskie
Bory Tucholskie Wschodnie
Bory Tucholskie Zachodnie
Pobrzeże Słupskie
Pobrzeże Kaszubskie
Wybrzeże Słowińskie
Półwysep Helski
Zatoka Pucka
Dolina Kwidzyńska
N
0 5 10 15 20 25 km
Rys. 2 Województwo pomorskie. Rejony przyrodniczo-turystyczne
Źródło: opracowanie własne M. Przewoźniak 2003

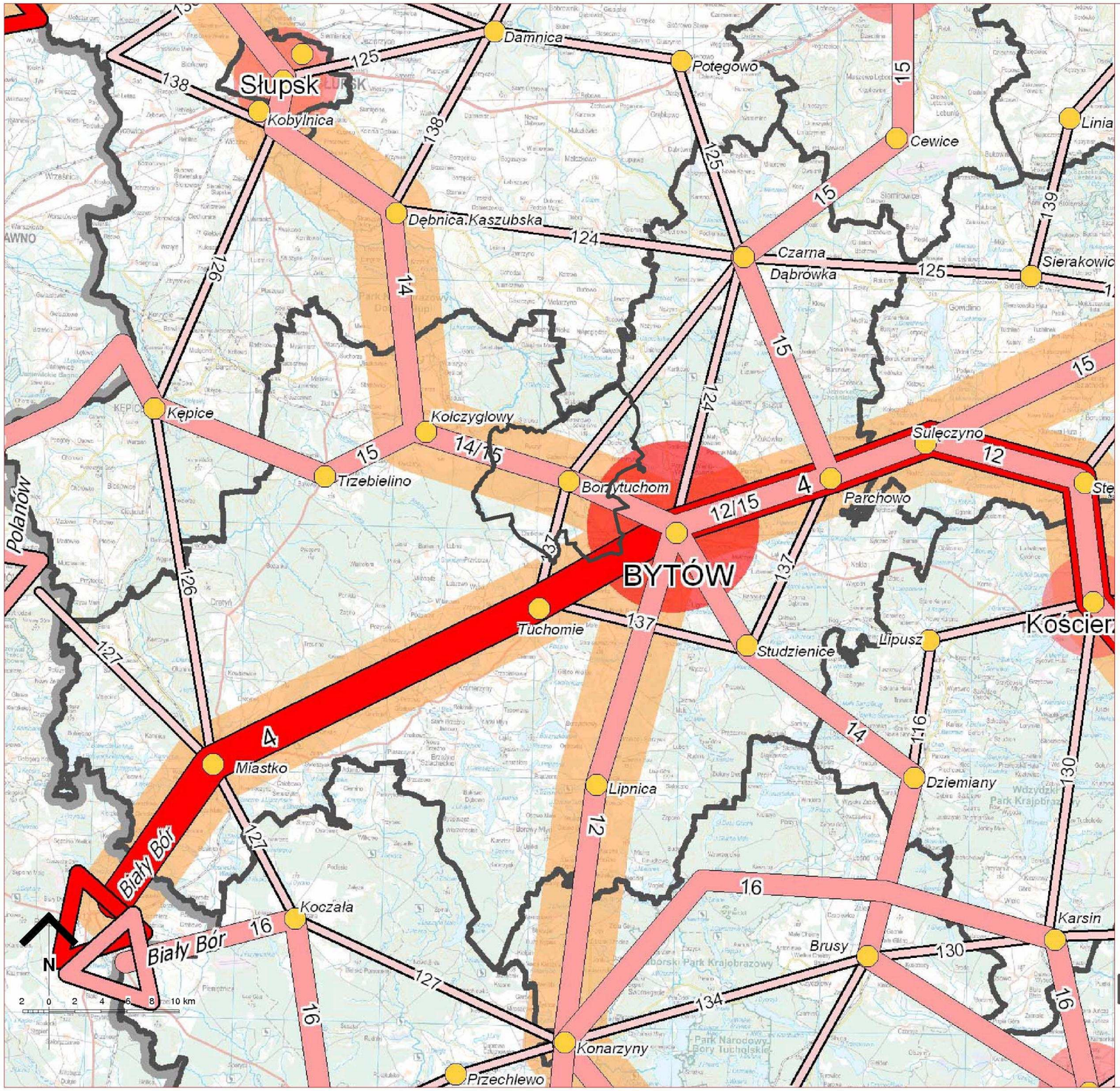

ZMIANA STUDIUM UWARUNKOWAŃ I KIERUNKÓW ZAGOSPODAROWANIA PRZESTRZENNEGO GMINY BORZYTUCHOM
w tym z uwzględnieniem potrzeb dla siłowni wiatrowych

UWARUNKOWANIA
OPRACOWANIA REGIONALNE - UKŁAD TRAS ROWEROWYCH

Schematyczny przebieg tras rowerowych **1:200000**

1 (R-1) Międzynarodowych

1. Trasa EuroRoute R-1
2. Trasa Bursztynowa R-9
3. Hanzeatycka Trasa Rowerowa R-10
4. Trasa Tysiąca Jezior

12 Międzyregionalnych

12. Trasa Zamków Polski Północnej
13. Szlak Kopernikowski
14. Ustka - Słupsk - Bytów - Brusy - Czersk - Grudziądz
15. Trasa Pałaców i Zamków
16. Naszyjnik Północy

Regionalnych

kierunki powiązań z sąsiednimi województwami:

Toruń tras międzynarodowych

Iława tras międzyregionalnych

sieć tras rowerowych wskazanych do realizacji w pierwszej kolejności

Węzły obsługi ruchu rowerowego do wykształcenia i zintegrowania z systemem transportu publicznego o znaczeniu

GDAŃSK kluczowym

Czersk uzupełniającym

Żukowo siedziby gmin

granice powiatów

granica województwa

Wykorzystane materiały planistyczne:

* Zmiana planu zagospodarowania przestrzennego województwa pomorskiego 2009 r.

oznaczenia:

granice gminy Borzytuchom

SERWIS ARCHITEKTURY I URBANISTYKI

SPORZĄDZAJĄCY	WÓJT GMINY BORZYTUCHOM			TREŚĆ RYSUNKU: opracowania regionalne - układ tras rowerowych
OPRACOWANIE: ADRES:	zmiana Studium uwarunkowań i kierunków zagospodarowania przestrzennego Gminy Borzytuchom, w tym z uwzględnieniem potrzeb dla lokalizacji siłowni wiatrowych gmina Borzytuchom powiat bytowski woj. pomorskie			SKALA: 1:200000; RYSUNEK NR:
PROJEKTOWAŁ		PODPIS	DATA	
główny projektant	mgr inż. arch. M. Buraczyński		2009	
	nr ewid. upr. 1427/94			
	mgr inż. arch. W. Buraczyńska		2009	
opracował	mgr inż. M. Szymański		2009	

CONTRACTOR

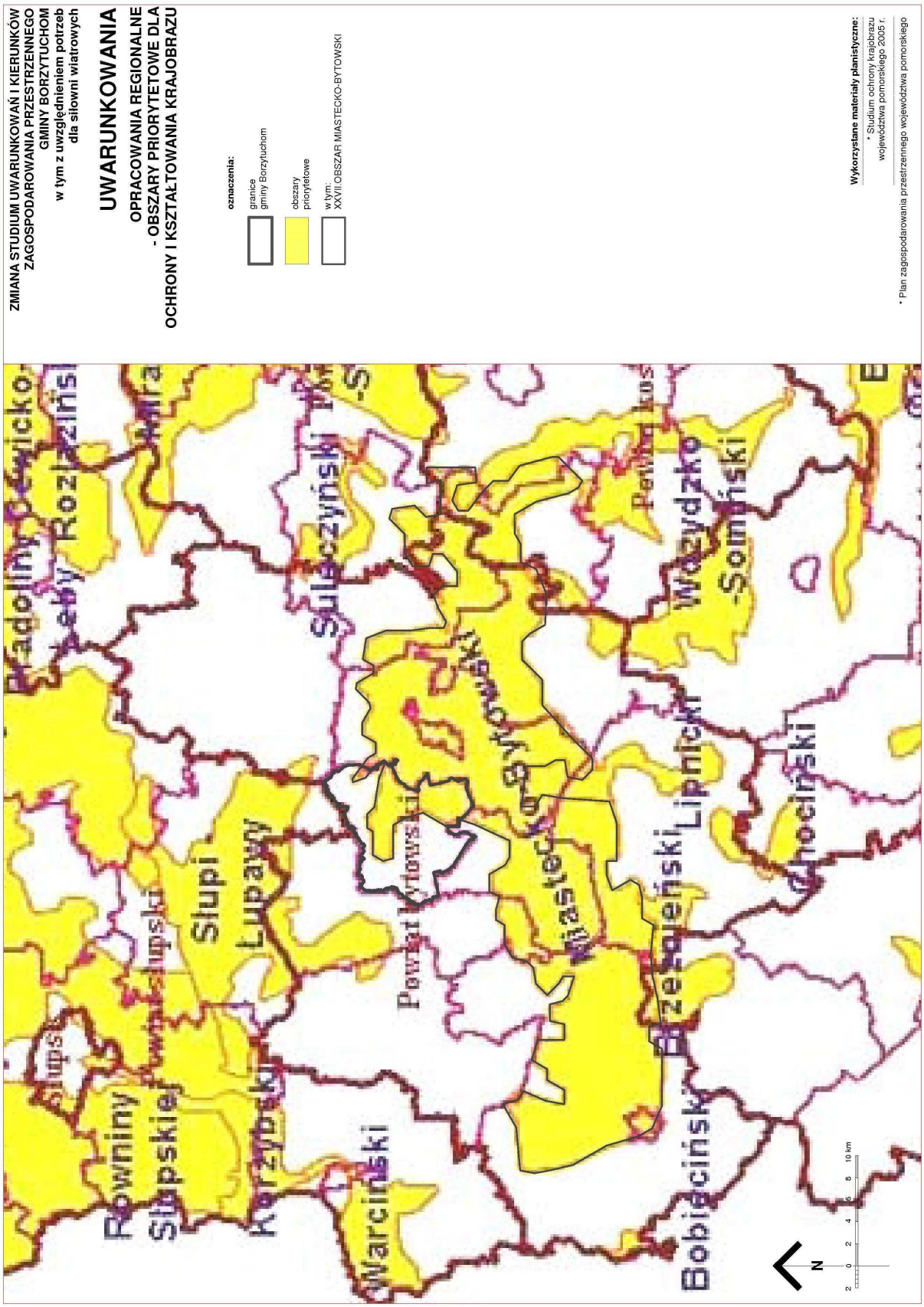
ZMIANA STUDIUM UWARUNKOWAŃ I KIERUNKÓW ZAGOSPODAROWANIA PRZESTRZENNEGO GMINY BORZYTUCHOM
w tym z uwzględnieniem potrzeb dla siłowni wiatrowych
UWARUNKOWANIA
OPRACOWANIA REGIONALNE - OBSZARY PRIORYTETOWE DLA OCHRONY I KSZTAŁTOWANIA KRAJOBRAZU
oznaczenia:
granice gminy Borzytuchom
obszary priorytetowe
w tym: XXVII.OBSZAR MIASTECKO-BYTOWSKI
Wykorzystane materiały planistyczne:
* Studium ochrony krajobrazu województwa pomorskiego 2005 r.
* Plan zagospodarowania przestrzennego województwa pomorskiego
Rozłaziński
Sulęczyński
Wozydzko -Somiński
Lipnicki
Chociński
Miastecko-Bytowski
Powiat bytowski
Słupi Łupawy
Powiat słupski
Równiny Słupskie
Korzybski
Warciński
Bobieciński
N
2 0 2 4 6 8 10 km

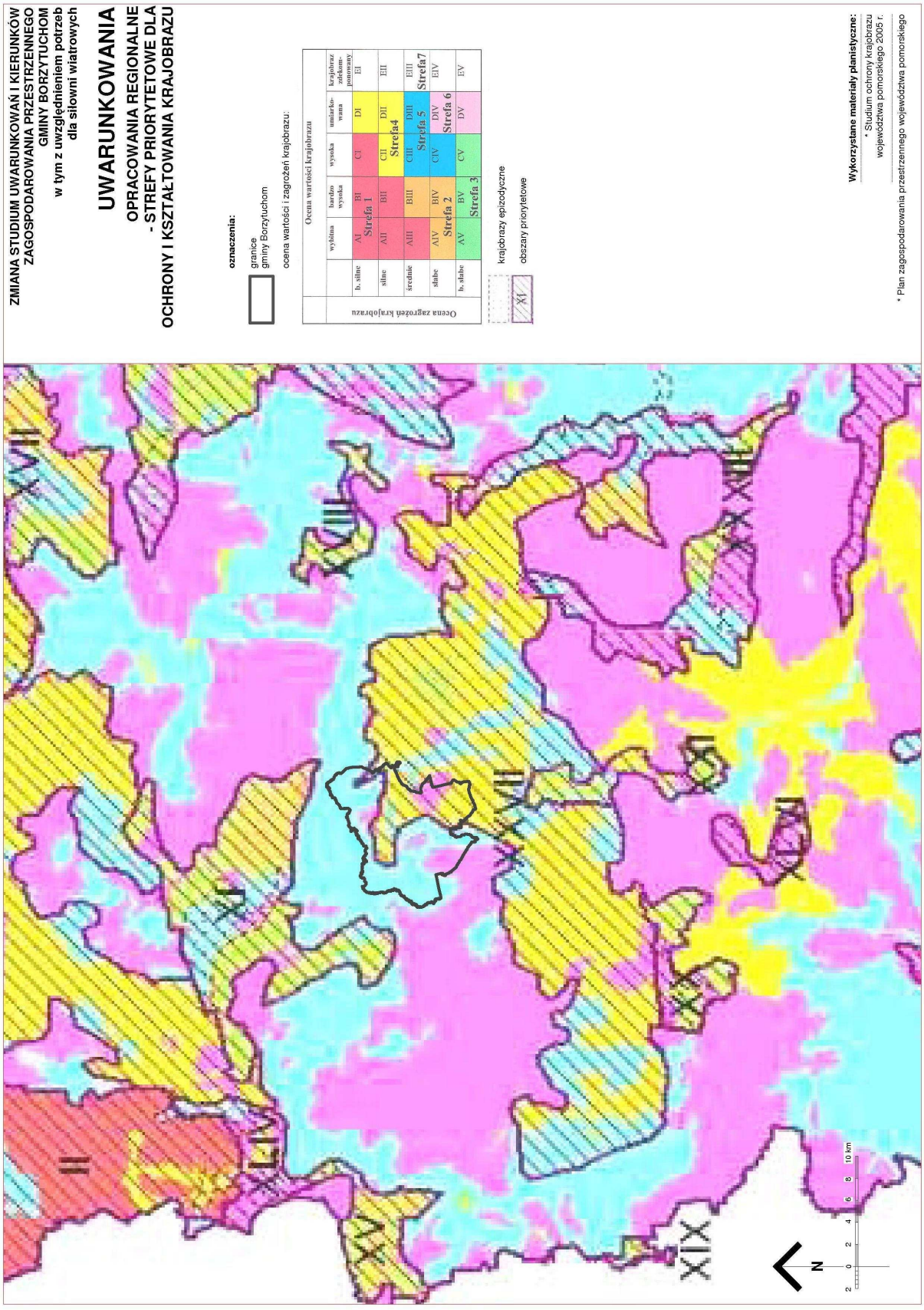
ZMIANA STUDIUM UWARUNKOWAŃ I KIERUNKÓW ZAGOSPODAROWANIA PRZESTRZENNEGO GMINY BORZYTUCHOM
w tym z uwzględnieniem potrzeb dla siłowni wiatrowych
UWARUNKOWANIA
OPRACOWANIA REGIONALNE - STREFY PRIORYTETOWE DLA OCHRONY I KSZTAŁTOWANIA KRAJOBRAZU
oznaczenia:
granice gminy Borzytuchom
ocena wartości i zagrożeń krajobrazu:
Ocena zagrożeń krajobrazu
Ocena wartości krajobrazu
wybitna
bardzo wysoka
wysoka
umiarkowana
krajobraz zniekształcony
b. silne
silne
średnie
słabe
b. słabe
AI
BI
CI
DI
EI
AII
BII
CII
DII
EII
AIII
BIII
CIII
DIII
EIII
AIV
BIV
CIV
DIV
EIV
AV
BV
CV
DV
EV
Strefa 1
Strefa4
Strefa7
Strefa 2
Strefa 5
Strefa 6
Strefa 3
krajobrazy epizodyczne
obszary priorytetowe
Wykorzystane materiały planistyczne:
* Studium ochrony krajobrazu województwa pomorskiego 2005 r.
* Plan zagospodarowania przestrzennego województwa pomorskiego
N
2 0 2 4 6 8 10 km

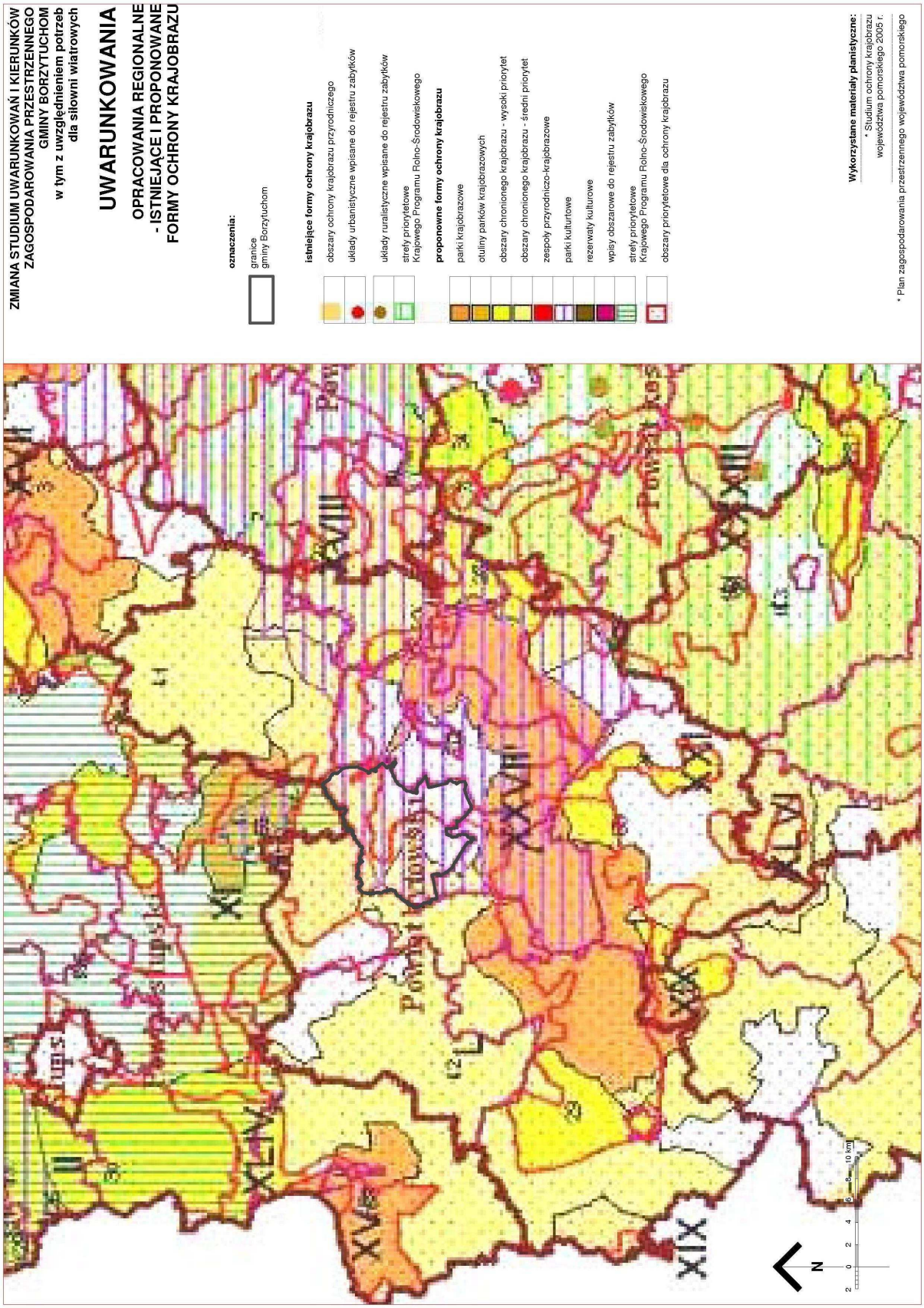
ZMIANA STUDIUM UWARUNKOWAŃ I KIERUNKÓW ZAGOSPODAROWANIA PRZESTRZENNEGO GMINY BORZYTUCHOM w tym z uwzględnieniem potrzeb dla siłowni wiatrowych
UWARUNKOWANIA
OPRACOWANIA REGIONALNE - ISTNIEJĄCE I PROPONOWANE FORMY OCHRONY KRAJOBRAZU
oznaczenia:
granice gminy Borzytuchom
istniejące formy ochrony krajobrazu
obszary ochrony krajobrazu przyrodniczego
układy urbanistyczne wpisane do rejestru zabytków
układy ruralistyczne wpisane do rejestru zabytków
strefy priorytetowe Krajowego Programu Rolno-Środowiskowego
proponowne formy ochrony krajobrazu
parki krajobrazowe
otuliny parków krajobrazowych
obszary chronionego krajobrazu - wysoki priorytet
obszary chronionego krajobrazu - średni priorytet
zespoły przyrodniczo-krajobrazowe
parki kulturtowe
rezerwaty kulturowe
wpisy obszarowe do rejestru zabytków
strefy priorytetowe Krajowego Programu Rolno-Środowiskowego
obszary priorytetowe dla ochrony krajobrazu
Wykorzystane materiały planistyczne:
* Studium ochrony krajobrazu województwa pomorskiego 2005 r.
* Plan zagospodarowania przestrzennego województwa pomorskiego
N
0 2 4 6 8 10 km

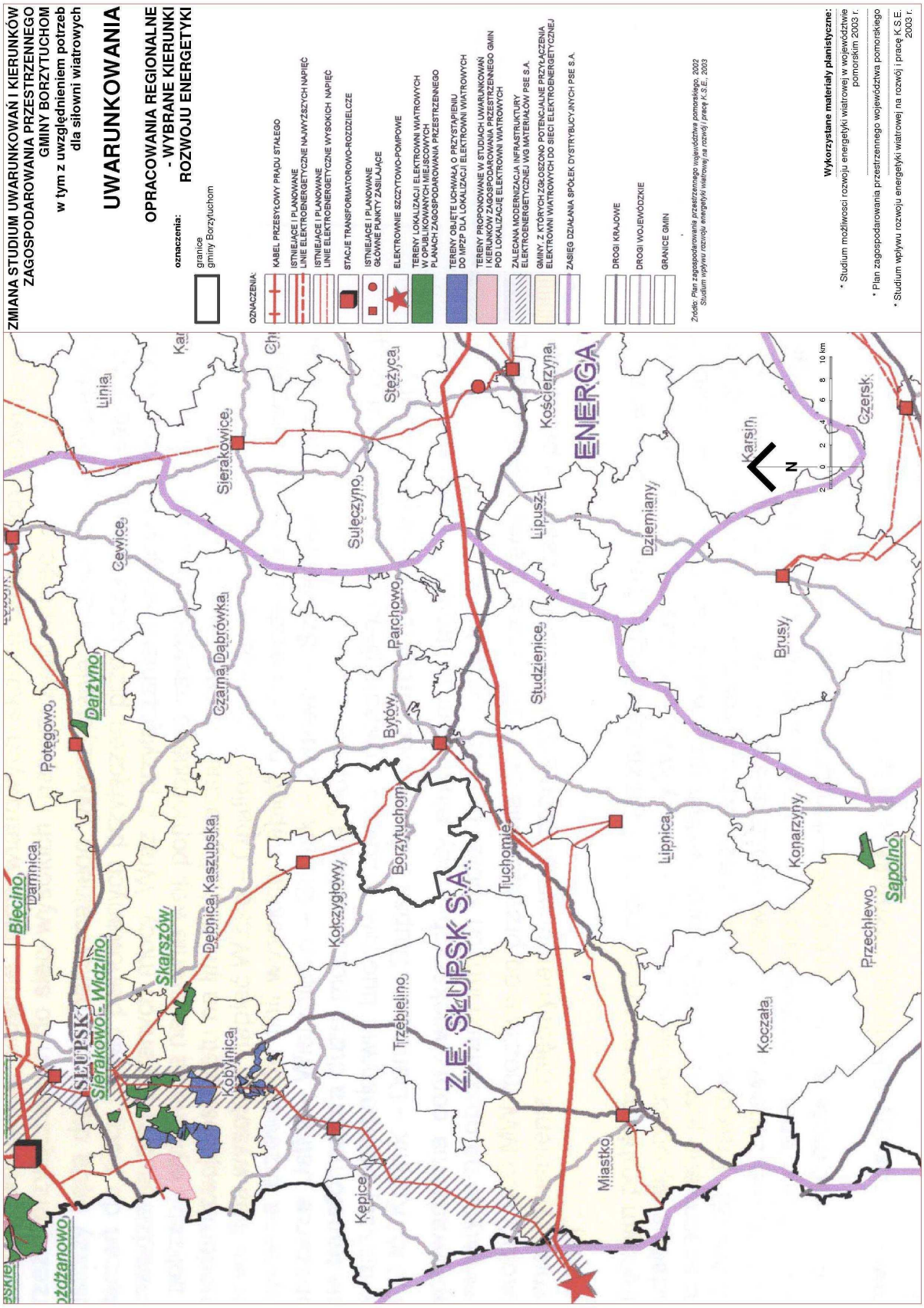
ZMIANA STUDIUM UWARUNKOWAŃ I KIERUNKÓW ZAGOSPODAROWANIA PRZESTRZENNEGO GMINY BORZYTUCHOM
w tym z uwzględnieniem potrzeb dla siłowni wiatrowych
UWARUNKOWANIA
OPRACOWANIA REGIONALNE - WYBRANE KIERUNKI ROZWOJU ENERGETYKI
oznaczenia:
granice gminy Borzytuchom
OZNACZENIA:
KABEL PRZESYŁOWY PRĄDU STAŁEGO
ISTNIEJĄCE I PLANOWANE LINIE ELEKTROENERGETYCZNE NAJWYŻSZYCH NAPIĘĆ
ISTNIEJĄCE I PLANOWANE LINIE ELEKTROENERGETYCZNE WYSOKICH NAPIĘĆ
STACJE TRANSFORMATOROWO-ROZDZIELCZE
ISTNIEJĄCE I PLANOWANE GŁÓWNE PUNKTY ZASILAJĄCE
ELEKTROWNIE SZCZYTOWO-POMPOWE
TERENY LOKALIZACJI ELEKTROWNI WIATROWYCH W OPUBLIKOWANYCH MIEJSCOWYCH PLANACH ZAGOSPODAROWANIA PRZESTRZENNEGO
TERENY OBJĘTE UCHWAŁĄ O PRZYSTĄPIENIU DO MPZP DLA LOKALIZACJI ELEKTROWNI WIATROWYCH
TERENY PROPONOWANE W STUDIACH UWARUNKOWAŃ I KIERUNKÓW ZAGOSPODAROWANIA PRZESTRZENNEGO GMIN POD LOKALIZACJĘ ELEKTROWNI WIATROWYCH
ZALECANA MODERNIZACJA INFRASTRUKTURY ELEKTROENERGETYCZNEJ WG MATERIAŁÓW PSE S.A.
GMINY, Z KTÓRYCH ZGŁOSZONO POTENCJALNE PRZYŁĄCZENIA ELEKTROWNI WIATROWYCH DO SIECI ELEKTROENERGETYCZNEJ
ZASIĘG DZIAŁANIA SPÓŁEK DYSTRYBUCYJNYCH PSE S.A.
DROGI KRAJOWE
DROGI WOJEWÓDZKIE
GRANICE GMIN
Źródło: Plan zagospodarowania przestrzennego województwa pomorskiego, 2002
Studium wpływu rozwoju energetyki wiatrowej na rozwój i pracę K.S.E., 2003
Wykorzystane materiały planistyczne:
* Studium możliwosci rozwoju energetyki wiatrowej w województwie pomorskim 2003 r.
* Plan zagospodarowania przestrzennego województwa pomorskiego
* Studium wpływu rozwoju energetyki wiatrowej na rozwój i pracę K.S.E. 2003 r.
Z.E. SŁUPSK S.A.
ENERGA
SŁUPSK
Sierakowo - Widzino
Skarszów
Darżyno
Biecino
Sapolno
Linia
Sierakowice
Stężyca
Kościerzyna
Cewice
Sulęczyno
Lipusz
Dziemiany
Karsin
Czersk
Czarna Dąbrówka
Parchowo
Studzienice
Brusy
Potęgowo
Bytów
Borzytuchom
Tuchomie
Lipnica
Konarzyny
Damnica
Debnica Kaszubska
Kołczygłowy
Przechlewo
Trzebielino
Koczała
Kobylnica
Kępice
Miastko
N
2 0 2 4 6 8 10 km

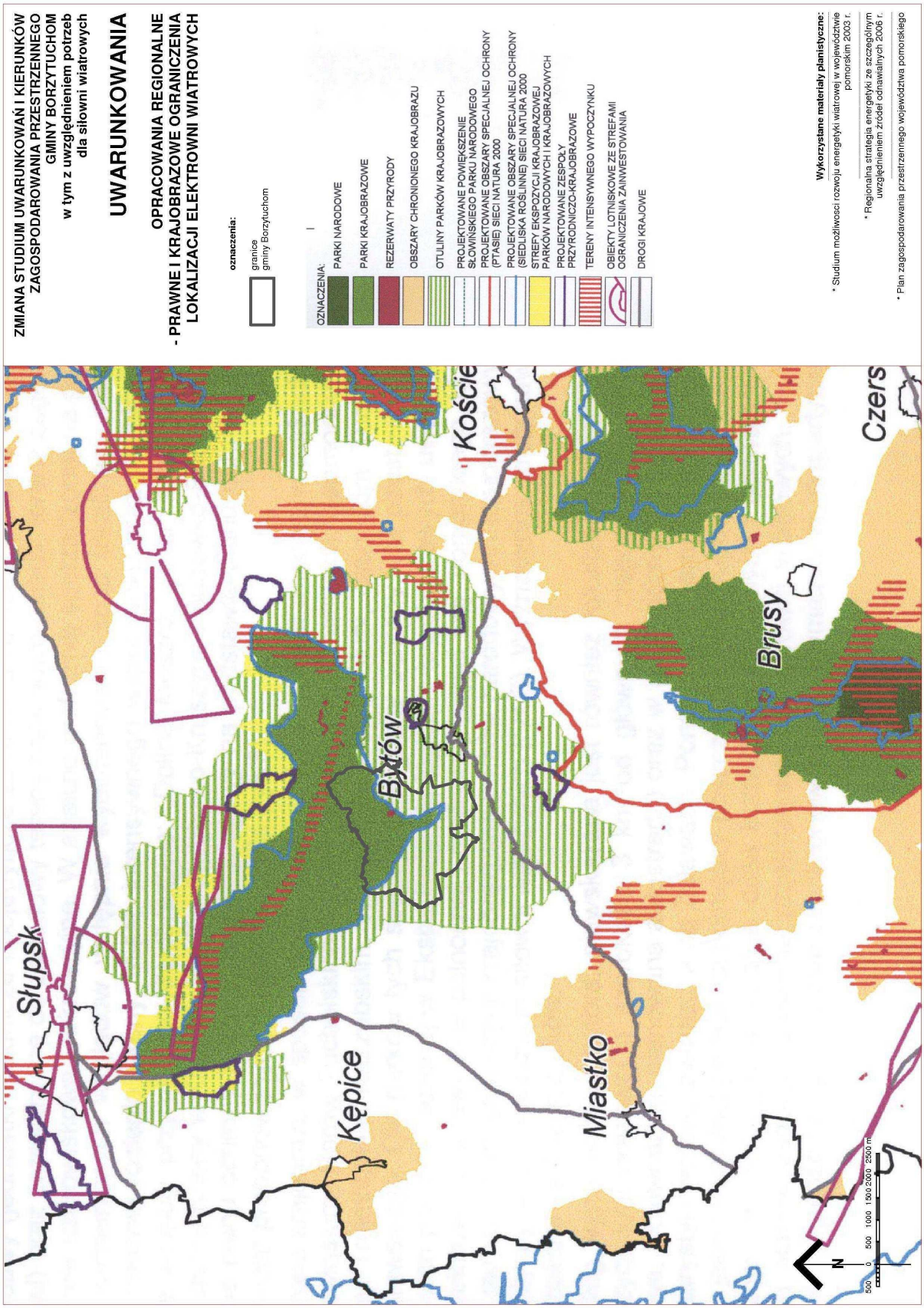
ZMIANA STUDIUM UWARUNKOWAŃ I KIERUNKÓW ZAGOSPODAROWANIA PRZESTRZENNEGO GMINY BORZYTUCHOM w tym z uwzględnieniem potrzeb dla siłowni wiatrowych
UWARUNKOWANIA
OPRACOWANIA REGIONALNE
- PRAWNE I KRAJOBRAZOWE OGRANICZENIA LOKALIZACJI ELEKTROWNI WIATROWYCH
oznaczenia:
granice gminy Borzytuchom
OZNACZENIA:
PARKI NARODOWE
PARKI KRAJOBRAZOWE
REZERWATY PRZYRODY
OBSZARY CHRONIONEGO KRAJOBRAZU
OTULINY PARKÓW KRAJOBRAZOWYCH
PROJEKTOWANE POWIĘKSZENIE SŁOWIŃSKIEGO PARKU NARODOWEGO
PROJEKTOWANE OBSZARY SPECJALNEJ OCHRONY (PTASIEJ) SIECI NATURA 2000
PROJEKTOWANE OBSZARY SPECJALNEJ OCHRONY (SIEDLISKA ROŚLINNEJ) SIECI NATURA 2000
STREFY EKSPOZYCJI KRAJOBRAZOWEJ PARKÓW NARODOWYCH I KRAJOBRAZOWYCH
PROJEKTOWANE ZESPOŁY PRZYRODNICZO-KRAJOBRAZOWE
TERENY INTENSYWNEGO WYPOCZYNKU
OBIEKTY LOTNISKOWE ZE STREFAMI OGRANICZENIA ZAINWESTOWANIA
DROGI KRAJOWE
Wykorzystane materiały planistyczne:
* Studium możliwości rozwoju energetyki wiatrowej w województwie pomorskim 2003 r.
* Regionalna strategia energetyki ze szczególnym uwzględnieniem źródeł odnawialnych 2006 r.
* Plan zagospodarowania przestrzennego województwa pomorskiego
Słupsk
Bytów
Kępice
Miastko
Brusy
N
0 500 1000 1500 2000 2500 m

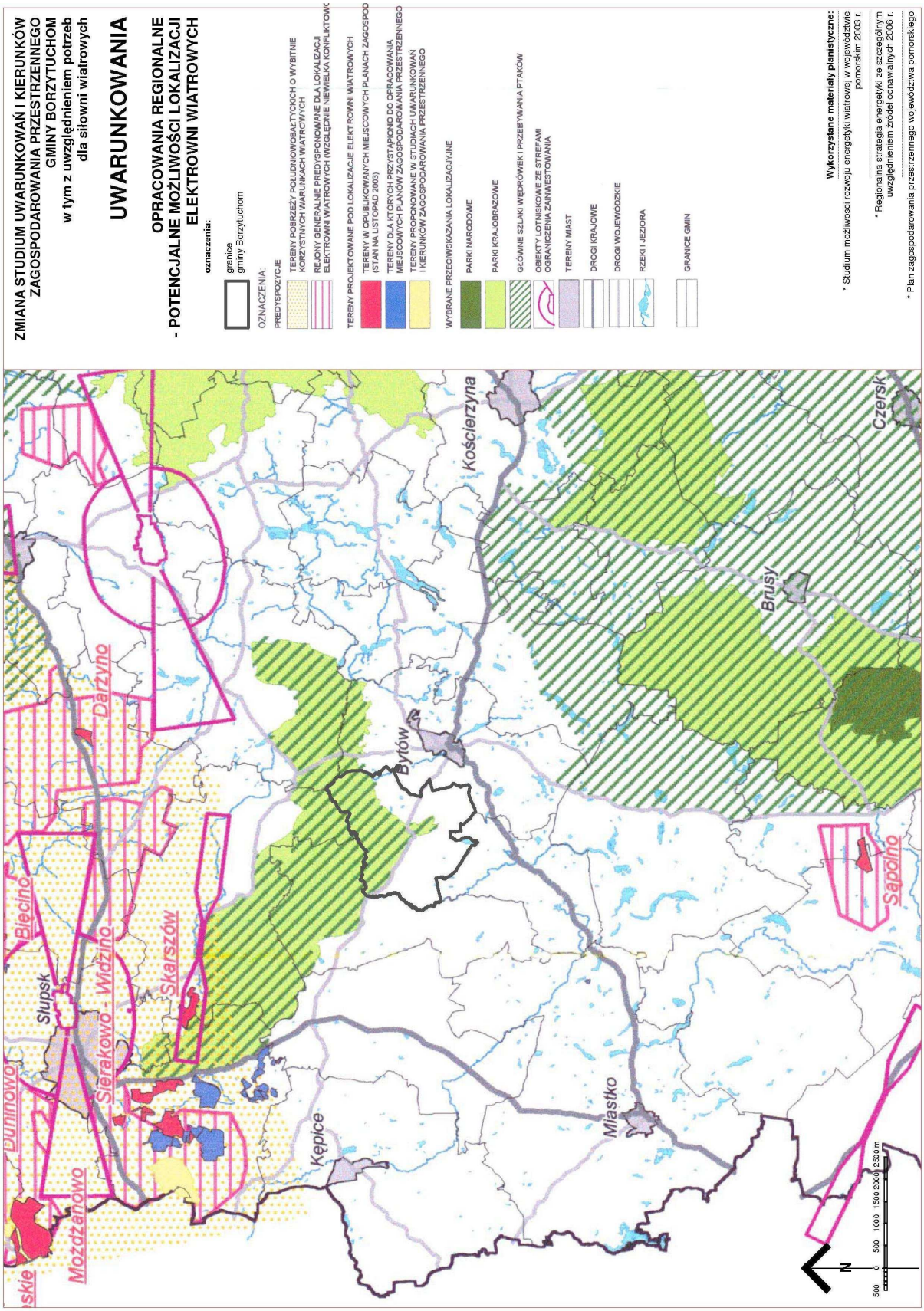
ZMIANA STUDIUM UWARUNKOWAŃ I KIERUNKÓW ZAGOSPODAROWANIA PRZESTRZENNEGO GMINY BORZYTUCHOM
w tym z uwzględnieniem potrzeb dla siłowni wiatrowych
UWARUNKOWANIA
OPRACOWANIA REGIONALNE
- POTENCJALNE MOŻLIWOŚCI LOKALIZACJI ELEKTROWNI WIATROWYCH
oznaczenia:
granice gminy Borzytuchom
OZNACZENIA:
PREDYSPOZYCJE
TERENY POBRZEŻY POŁUDNIOWOBAŁTYCKICH O WYBITNIE KORZYSTNYCH WARUNKACH WIATROWYCH
REJONY GENERALNIE PREDYSPONOWANE DLA LOKALIZACJI ELEKTROWNI WIATROWYCH (WZGLĘDNIE NIEWIELKA KONFLIKTOWK
TERENY PROJEKTOWANE POD LOKALIZACJE ELEKTROWNI WIATROWYCH
TERENY W OPUBLIKOWANYCH MIEJSCOWYCH PLANACH ZAGOSPOD (STAN NA LISTOPAD 2003)
TERENY DLA KTÓRYCH PRZYSTĄPIONO DO OPRACOWANIA MIEJSCOWYCH PLANÓW ZAGOSPODAROWANIA PRZESTRZENNEGO
TERENY PROPONOWANE W STUDIACH UWARUNKOWAŃ I KIERUNKÓW ZAGOSPODAROWANIA PRZESTRZENNEGO
WYBRANE PRZEGIWSKAZANIA LOKALIZACYJNE
PARKI NARODOWE
PARKI KRAJOBRAZOWE
GŁÓWNE SZLAKI WĘDRÓWEK I PRZEBYWANIA PTAKÓW
OBIEKTY LOTNISKOWE ZE STREFAMI OGRANICZENIA ZAINWESTOWANIA
TERENY MIAST
DROGI KRAJOWE
DROGI WOJEWÓDZKIE
RZEKI I JEZIORA
GRANICE GMIN
Wykorzystane materiały planistyczne:
* Studium możliwości rozwoju energetyki wiatrowej w województwie pomorskim 2003 r.
* Regionalna strategia energetyki ze szczególnym uwzględnieniem źródeł odnawialnych 2006 r.
* Plan zagospodarowania przestrzennego województwa pomorskiego
Kościerzyna
Czersk
Brusy
Bytów
Darżyno
Bięcino
Słupsk
Skarszów
Sierakowo - Widzino
Duninowo
Możdżanowo
Kępice
Miastko
Sąpolno
N
500 0 500 1000 1500 2000 2500 m

ZMIANA STUDIUM UWARUNKOWAŃ I KIERUNKÓW ZAGOSPODAROWANIA PRZESTRZENNEGO GMINY BORZYTUCHOM
w tym z uwzględnieniem potrzeb dla siłowni wiatrowych
UWARUNKOWANIA
OPRACOWANIA REGIONALNE - ZMIANA PLANU WOJEWÓDZTWA - OGRANICZENIA MOŻLIWOŚCI LOKALIZACJI ELEKTROWNI WIATROWYCH

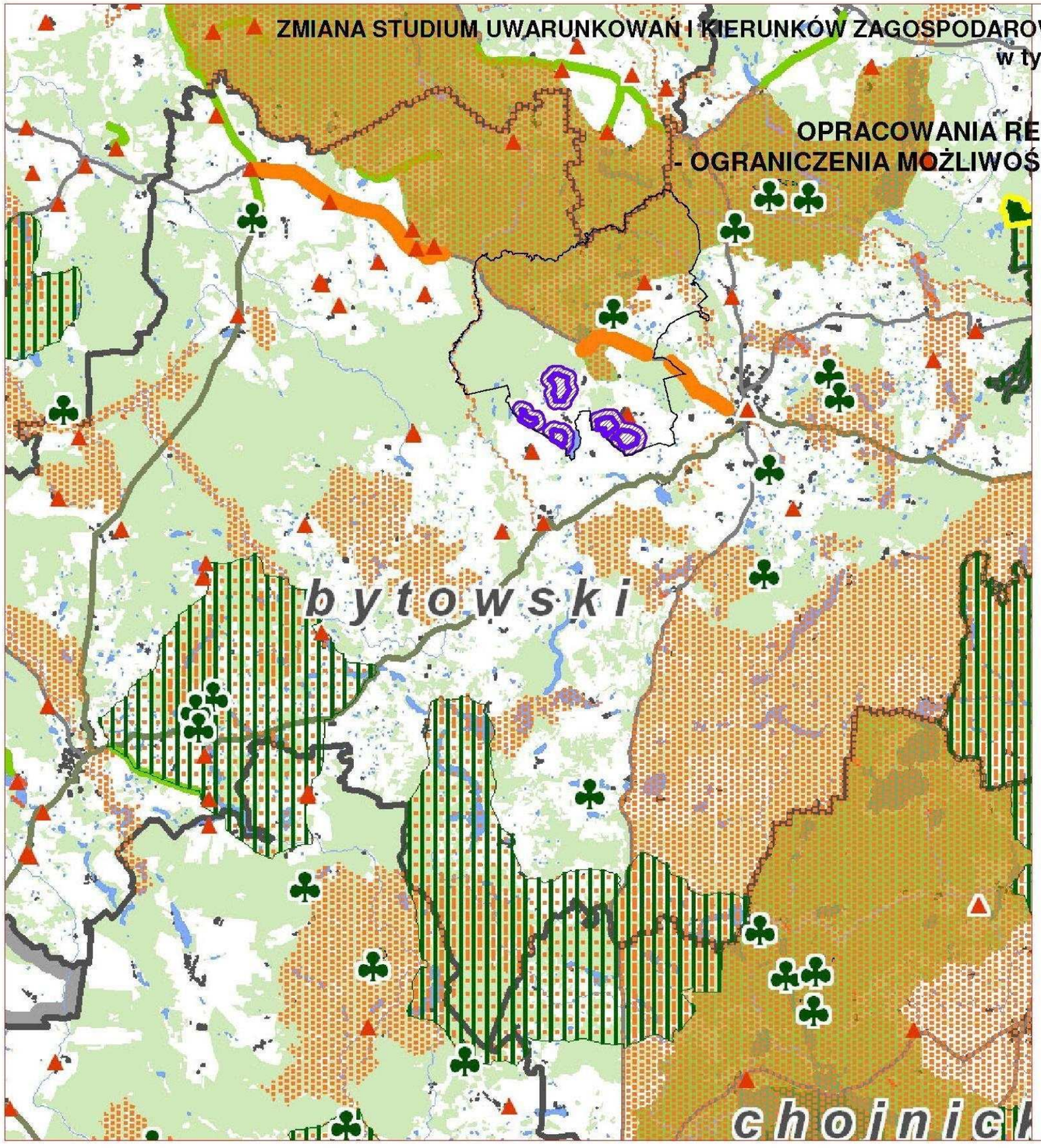

oznaczenia:

- granice administracyjne gminy
- obszary użytków rolnych - wyłączone z zabudowy mieszkaniowej
- tereny lokalizacji elektrowni wiatrowych

OZNACZENIA:

Obszary na których obowiązuje zakaz lokalizacji elektrowni wiatrowych

- parki narodowe
- rezerwaty przyrody - o pow. > 200 ha
- - o pow. < 200 h

Obszary na których obowiązują duże ograniczenia lokalizacji elektrowni wiatrowych

- parki krajobrazowe

Obszary na których występują przeciwwskazania lokalizacyjne elektrowni wiatrowych

- istniejace i planowane obszary NATURA 2000
- obszary chronionego krajobrazu
- obszary lotniskowe ze strefą ograniczonego zainwestowania

Wybrane przeciwwskazania lokalizacyjne:

- makrownętrza krajobrazowe
- drogi alejowe
- ciągi widokowe
- zabytkowe układy ruralistyczne
- historyczne założenia urbanistyczne
- punktowe elementy kultury materialnej
- wodne platformy widokowe
- lasy
- wody powierzchniowe
- drogi krajowe/wojewódzkie
- tereny zabudowane
- granice powiatów
- granica województwa

N

1 0 1 2 3 4 5 10 km

Wykorzystane materiały planistyczne:

* Projekt zmiany planu zagospodarowania przestrzennego województwa pomorskiego

* Uchwała Nr 11/175/09 Zarządu Województwa Pomorskiego z 12 stycznia 2009 r.

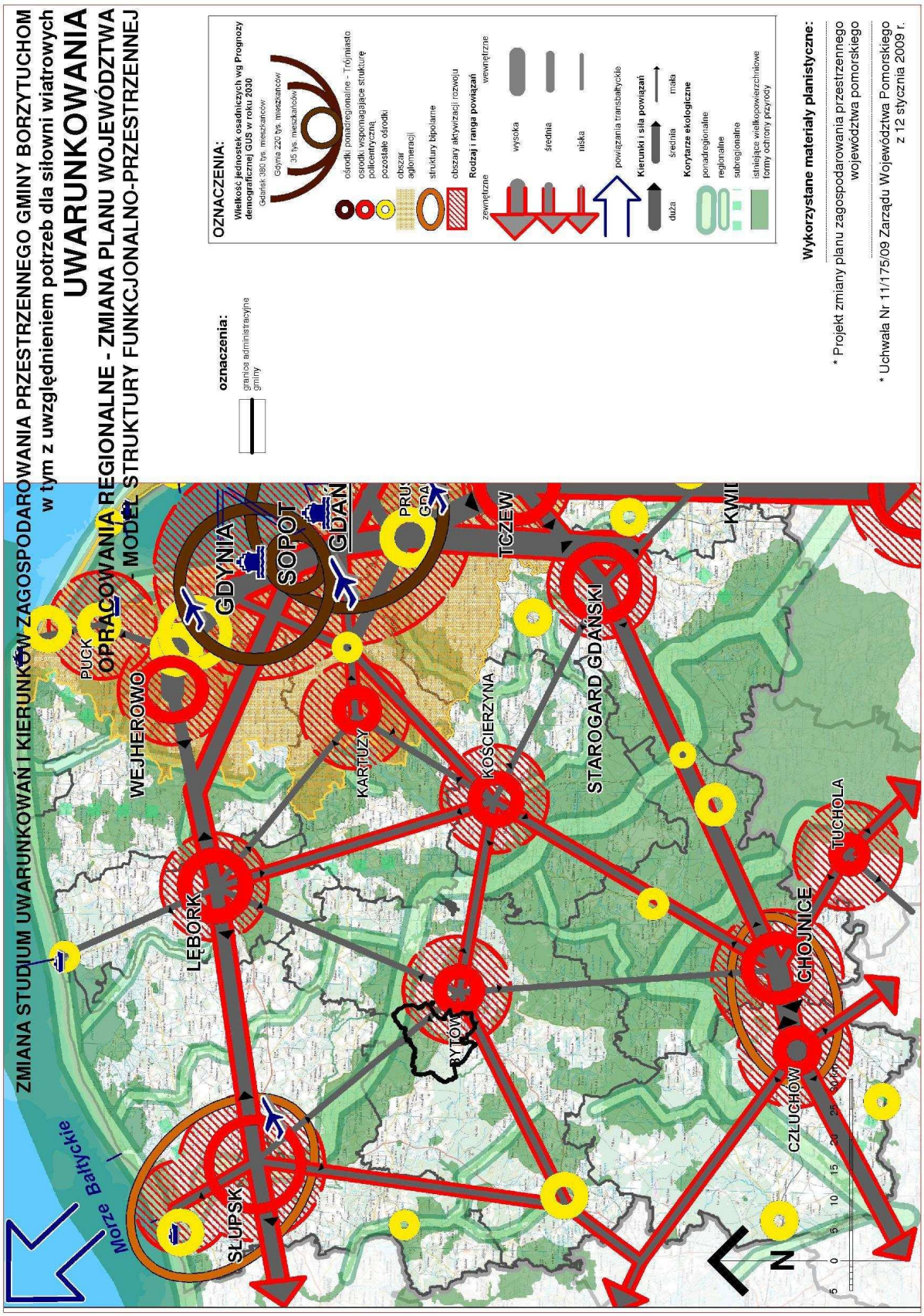
ZMIANA STUDIUM UWARUNKOWAŃ I KIERUNKÓW ZAGOSPODAROWANIA PRZESTRZENNEGO GMINY BORZYTUCHOM
w tym z uwzględnieniem potrzeb dla siłowni wiatrowych
UWARUNKOWANIA
OPRACOWANIA REGIONALNE - ZMIANA PLANU WOJEWÓDZTWA
- MODEL STRUKTURY FUNKCJONALNO-PRZESTRZENNEJ
oznaczenia:
granice administracyjne gminy
OZNACZENIA:
Wielkość jednostek osadniczych wg Prognozy demograficznej GUS w roku 2030
Gdańsk 360 tys. mieszkańców
Gdynia 220 tys. mieszkańców
35 tys. mieszkańców
ośrodki ponadregionalne - Trójmiasto
ośrodki wspomagające strukturę policentryczną
pozostałe ośrodki
obszar aglomeracji
struktury bipolarne
obszary aktywizacji rozwoju
Rodzaj i ranga powiązań
wewnętrzne
zewnętrzne
wysoka
średnia
niska
powiązania transbałtyckie
Kierunki i siła powiązań
duża
średnia
mała
Korytarze ekologiczne
ponadregionalne
regionalne
subregionalne
istniejące wielkopowierzchniowe formy ochrony przyrody
Wykorzystane materiały planistyczne:
* Projekt zmiany planu zagospodarowania przestrzennego województwa pomorskiego
* Uchwała Nr 11/1175/09 Zarządu Województwa Pomorskiego z 12 stycznia 2009 r.
Morze Bałtyckie
SŁUPSK
LĘBORK
WEJHEROWO
PUCK
GDYNIA
SOPOT
GDAŃ
KARTUZY
KOŚCIERZYNA
BYTÓW
TCZEW
STAROGARD GDAŃSKI
CHOJNICE
CZŁUCHÓW
TUCHOLA
N
0 5 10 15 20 25 30 km