6. MATERIAŁY PLANISTYCZNE SPORZĄDZONE NA POTRZEBY PROJEKTOWANYCH ZMIAN W STUDIUM

1. Uwarunkowania - granice administracyjne……..1:50 000
2. Uwarunkowania - granice ewidencyjne……1:50 000
3. Uwarunkowania - stan użytkowania gruntów - lasy i grunty leśne ……1:50 000
4. Uwarunkowania - stan użytkowania gruntów - wody powierzchniowe 1:50 000
5. Uwarunkowania - stan użytkowania gruntów - grunty zabudowane i zurbanizowane 1:50 000
6. Uwarunkowania - istniejący i projektowany stan użytkowania gruntów - obręb geodezyjny Borzytuchom arkusz 1 ..... 1:5 000
7. Uwarunkowania - istniejący i projektowany stan użytkowania gruntów - obręb geodezyjny Borzytuchom arkusz 2 ..... 1:5 000
8. Uwarunkowania - istniejący i projektowany stan użytkowania gruntów - obręb geodezyjny Borzytuchom arkusz 3 ..... 1:5 000
9. Uwarunkowania - istniejący i projektowany stan użytkowania gruntów - obręb geodezyjny Borzytuchom arkusz 4 ..... 1:1 000
10. Uwarunkowania - istniejący i projektowany stan użytkowania gruntów - obręb geodezyjny Borzytuchom arkusz 5 ..... 1:1 000
11. Uwarunkowania - istniejący i projektowany stan użytkowania gruntów - obręb geodezyjny Borzytuchom arkusz 6 ..... 1:1 000
12. Uwarunkowania - istniejący i projektowany stan użytkowania gruntów - obręb geodezyjny Borzytuchom arkusz 7 ..... 1:1 000
13. Uwarunkowania - istniejący i projektowany stan użytkowania gruntów - obręb geodezyjny Borzytuchom arkusz 8 ..... 1:1 000
14. Uwarunkowania - istniejący i projektowany stan użytkowania gruntów - obręb geodezyjny Borzytuchom arkusz 9 ..... 1:1 000
15. Uwarunkowania - istniejący i projektowany stan użytkowania gruntów - obręb geodezyjny Borzytuchom arkusz 10 ..... 1:1 000
16. Uwarunkowania - istniejący i projektowany stan użytkowania gruntów - obręb geodezyjny Borzytuchom arkusz 11..... 1:1 000
17. Uwarunkowania - istniejący i projektowany stan użytkowania gruntów - obręb geodezyjny Borzytuchom arkusz 12 ..... 1:1 000
18. Uwarunkowania - istniejący i projektowany stan użytkowania gruntów - obręb geodezyjny Chotkowo arkusz 1 ..... 1:5 000
19. Uwarunkowania - istniejący i projektowany stan użytkowania gruntów - obręb geodezyjny Chotkowo arkusz 2 ..... 1:5 000
20. Uwarunkowania - istniejący i projektowany stan użytkowania gruntów - obręb geodezyjny Chotkowo arkusz 3 ..... 1:2 000
21. Uwarunkowania - istniejący i projektowany stan użytkowania gruntów - obręb geodezyjny Dąbrówka Bytowska arkusz 1 ..... 1:5 000
22. Uwarunkowania - istniejący i projektowany stan użytkowania gruntów - obręb geodezyjny Dąbrówka Bytowska arkusz 2 ..... 1:5 000
23. Uwarunkowania - istniejący i projektowany stan użytkowania gruntów - obręb geodezyjny Dąbrówka Bytowska arkusz 3 ..... 1:5 000
24. Uwarunkowania - istniejący i projektowany stan użytkowania gruntów - obręb geodezyjny Dąbrówka Bytowska arkusz 4 ..... 1:1 000

25. Uwarunkowania - istniejący i projektowany stan użytkowania gruntów
- obręb geodezyjny Jutrzenka arkusz 1 ..... 1:5 000
26. Uwarunkowania - istniejący i projektowany stan użytkowania gruntów
- obręb geodezyjny Jutrzenka arkusz 2 ..... 1:5 000
27. Uwarunkowania - istniejący i projektowany stan użytkowania gruntów
- obręb geodezyjny Jutrzenka arkusz 3 ..... 1:5 000
28. Uwarunkowania - istniejący i projektowany stan użytkowania gruntów
- obręb geodezyjny Jutrzenka arkusz 4 ..... 1:5 000
29. Uwarunkowania - istniejący i projektowany stan użytkowania gruntów
- obręb geodezyjny Jutrzenka arkusz 5 ..... 1:5 000
30. Uwarunkowania - istniejący i projektowany stan użytkowania gruntów
- obręb geodezyjny Jutrzenka arkusz 6 ..... 1:2 000
31. Uwarunkowania - istniejący i projektowany stan użytkowania gruntów
- obręb geodezyjny Kamieńczyn arkusz 1 ..... 1:5 000
32. Uwarunkowania - istniejący i projektowany stan użytkowania gruntów
- obręb geodezyjny Kamieńczyn arkusz 2 ..... 1:5 000
33. Uwarunkowania - istniejący i projektowany stan użytkowania gruntów
- obręb geodezyjny Kamieńczyn arkusz 3 ..... 1:5 000
34. Uwarunkowania - istniejący i projektowany stan użytkowania gruntów
- obręb geodezyjny Krosnowo arkusz 1 ..... 1:5 000
35. Uwarunkowania - istniejący i projektowany stan użytkowania gruntów
- obręb geodezyjny Krosnowo arkusz 2 ..... 1:5 000
36. Uwarunkowania - istniejący i projektowany stan użytkowania gruntów
- obręb geodezyjny Krosnowo arkusz 3 ..... 1:2 000
37. Uwarunkowania - istniejący i projektowany stan użytkowania gruntów
- obręb geodezyjny Niedarzyno arkusz 1 ..... 1:5 000
38. Uwarunkowania - istniejący i projektowany stan użytkowania gruntów
- obręb geodezyjny Niedarzyno arkusz 2 ..... 1:5 000
39. Uwarunkowania - istniejący i projektowany stan użytkowania gruntów
- obręb geodezyjny Niedarzyno arkusz 3 ..... 1:2 000
40. Uwarunkowania - istniejący i projektowany stan użytkowania gruntów
- obręb geodezyjny Osieki arkusz 1 ..... 1:5 000
41. Uwarunkowania - istniejący i projektowany stan użytkowania gruntów
- obręb geodezyjny Osieki arkusz 2 ..... 1:5 000
42. Uwarunkowania - istniejący i projektowany stan użytkowania gruntów
- obręb geodezyjny Osieki arkusz 3 ..... 1:5 000
43. Uwarunkowania - istniejący i projektowany stan użytkowania gruntów
- obręb geodezyjny Osieki arkusz 4 ..... 1:5 000
44. Uwarunkowania - istniejący i projektowany stan użytkowania gruntów
- obręb geodezyjny Osieki arkusz 5 ..... 1:2 000
45. Uwarunkowania - istniejący i projektowany stan użytkowania gruntów
- obręb geodezyjny Struszewo arkusz 1 ..... 1:5 000
46. Uwarunkowania - istniejący i projektowany stan użytkowania gruntów
- obręb geodezyjny Struszewo arkusz 2 ..... 1:5 000
47. Uwarunkowania - istniejący i projektowany stan użytkowania gruntów
- obręb geodezyjny Struszewo arkusz 3 ..... 1:1 000
48. Uwarunkowania - opracowania regionalne
- plan województwa 1:50 000

48.a. Uwarunkowania - opracowania regionalne
- struktura powiązań ekologicznych 1:200 000
49. Uwarunkowania - opracowania regionalne
- rejony przyrodniczo-turystyczne 1:400 000
49.a. Uwarunkowania - opracowania regionalne
- układ tras rowerowych 1:200 000
50. Uwarunkowania - opracowania regionalne
- obszary priorytetowe dla ochrony i kształtowania krajobrazu 1:200 000
51. Uwarunkowania - opracowania regionalne
- strefy priorytetowe dla ochrony i kształtowania krajobrazu 1:200 000
52. Uwarunkowania - opracowania regionalne
- istniejące i proponowane formy ochrony krajobrazu 1:200 000
53. Uwarunkowania - opracowania regionalne
- wybrane kierunki rozwoju energetyki 1:200 000
54. Uwarunkowania - opracowania regionalne
- ekologiczne ograniczenia lokalizacji elektrowni wiatrowych 1:200 000
55. Uwarunkowania - opracowania regionalne
- prawne i krajobrazowe ograniczenia obszarowe lokalizacji elektrowni wiatrowych 1:200 000
56. Uwarunkowania - opracowania regionalne
- potencjalne możliwości lokalizacji elektrowni wiatrowych 1:200 000
57. Uwarunkowania - opracowania regionalne
- zmiana planu województwa - ograniczenia możliwości lokalizacji elektrowni wiatrowych 1:200 000
58. Uwarunkowania - opracowania regionalne - zmiana planu województwa - model struktury funkcjonalno-przestrzennej 1:200 000
59. Uwarunkowania - opracowania regionalne - zmiana planu województwa - zadania rządowe umieszczone w RZR oraz projekty indywidualne w sektorowych programach operacyjnych 2007-2013 ..... 1:200 000
60. Uwarunkowania - opracowania regionalne - zmiana planu województwa - zadania umieszczone w regionalnym programie operacyjnym województwa pomorskiego na lata 2007-2013 ..... 1:200 000

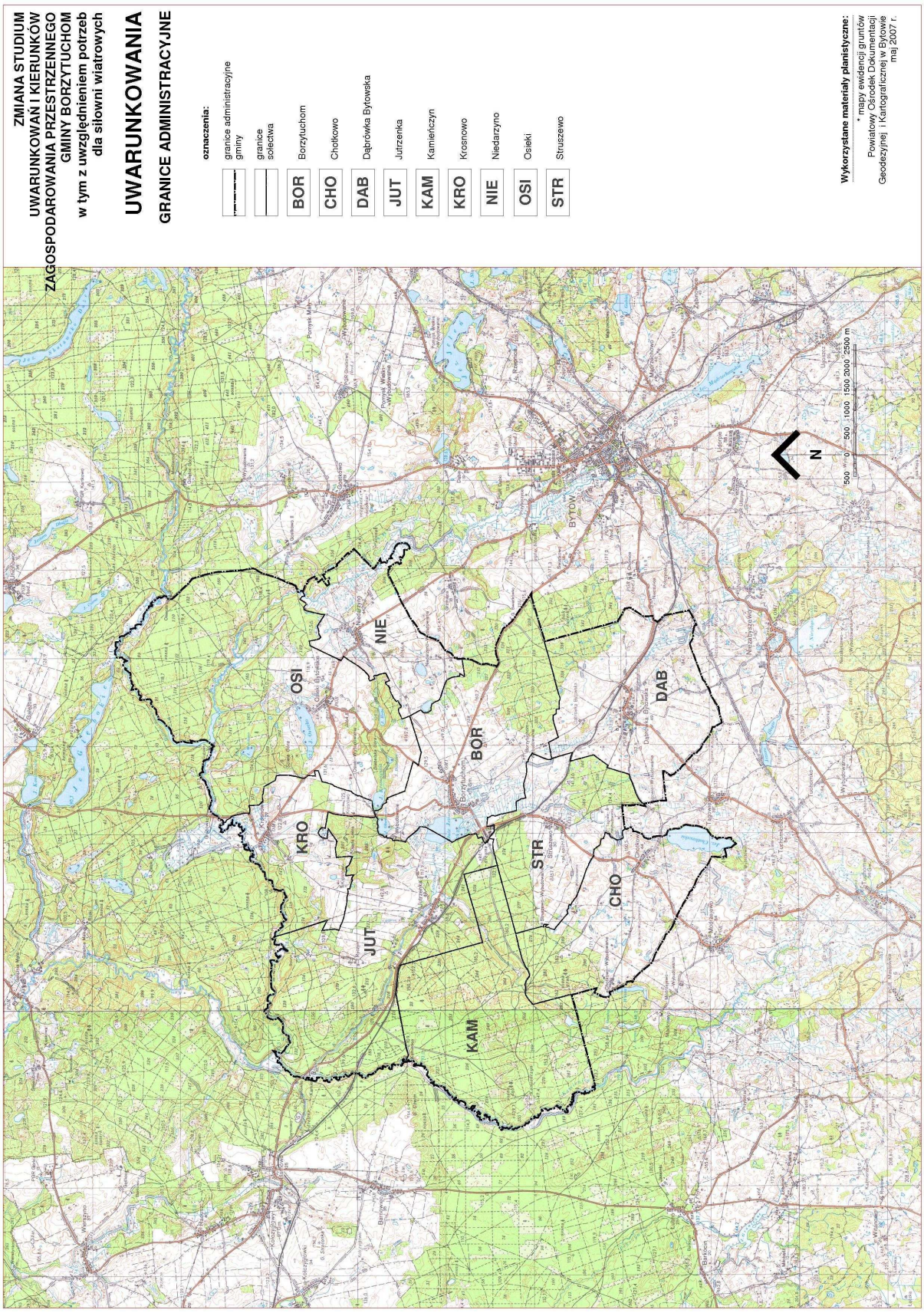
ZMIANA STUDIUM
UWARUNKOWAŃ I KIERUNKÓW
ZAGOSPODAROWANIA PRZESTRZENNEGO
GMINY BORZYTUCHOM
w tym z uwzględnieniem potrzeb
dla siłowni wiatrowych
UWARUNKOWANIA
GRANICE ADMINISTRACYJNE
oznaczenia:
granice administracyjne gminy
granice sołectwa
BOR Borzytuchom
CHO Chołkowo
DAB Dąbrówka Bytowska
JUT Jutrzenka
KAM Kamieńczyn
KRO Krosnowo
NIE Niedarzyno
OSI Osieki
STR Struszewo
Wykorzystane materiały planistyczne:
* mapy ewidencji gruntów
Powiatowy Ośrodek Dokumentacji
Geodezyjnej i Kartograficznej w Bytowie
maj 2007 r.
BYTÓW
N
500 0 500 1000 1500 2000 2500 m

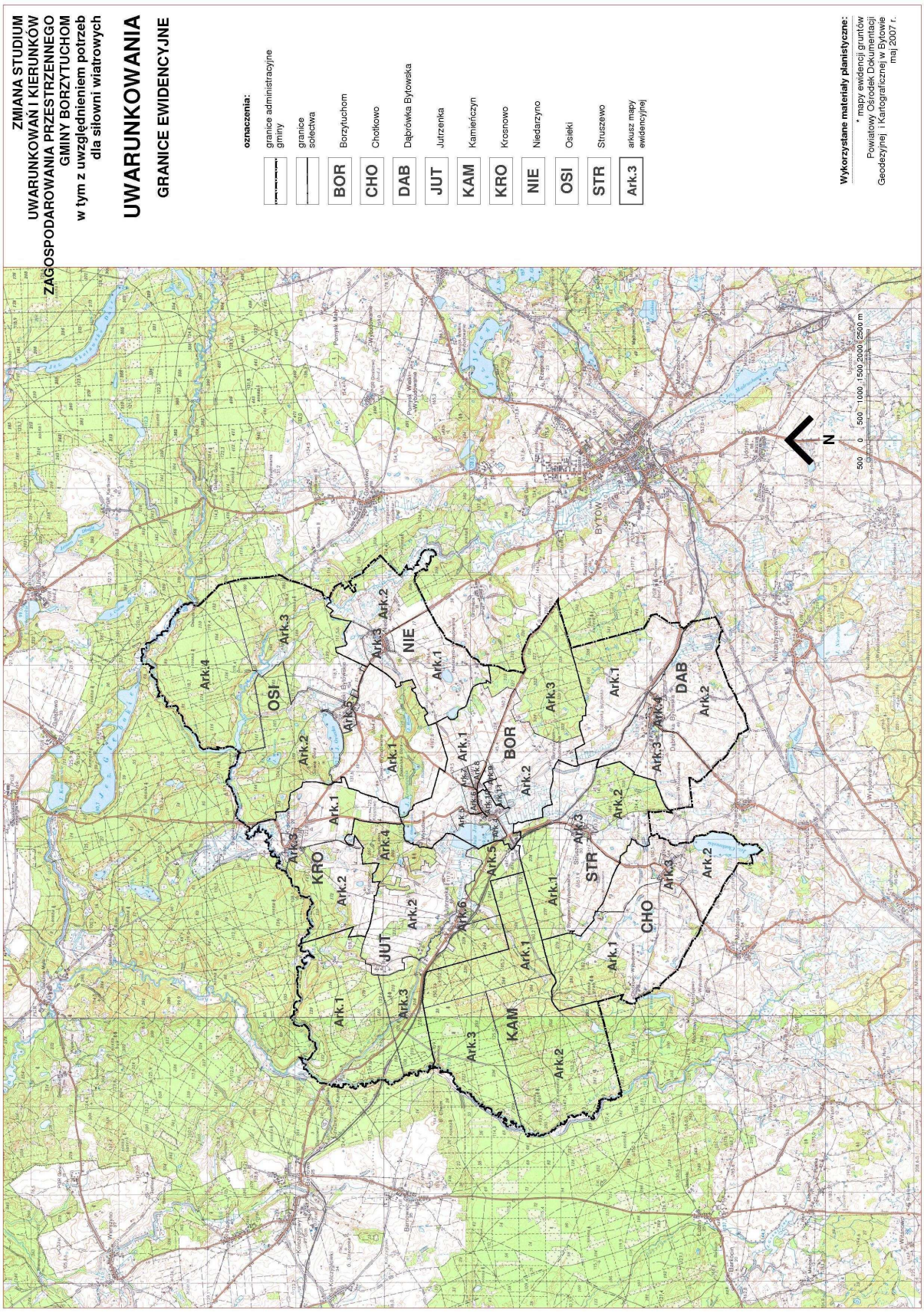
ZMIANA STUDIUM
UWARUNKOWAŃ I KIERUNKÓW
ZAGOSPODAROWANIA PRZESTRZENNEGO
GMINY BORZYTUCHOM
w tym z uwzględnieniem potrzeb
dla siłowni wiatrowych
UWARUNKOWANIA
GRANICE EWIDENCYJNE
oznaczenia:
granice administracyjne gminy
granice sołectwa
BOR Borzytuchom
CHO Chołkowo
DAB Dąbrówka Bytowska
JUT Jutrzenka
KAM Kamieńczyn
KRO Krosnowo
NIE Niedarzyno
OSI Osieki
STR Struszewo
Ark.3 arkusz mapy ewidencyjnej
Wykorzystane materiały planistyczne:
* mapy ewidencji gruntów
Powiatowy Ośrodek Dokumentacji
Geodezyjnej i Kartograficznej w Bytowie
maj 2007 r.
N
0 500 1000 1500 2000 2500 m
BYTÓW

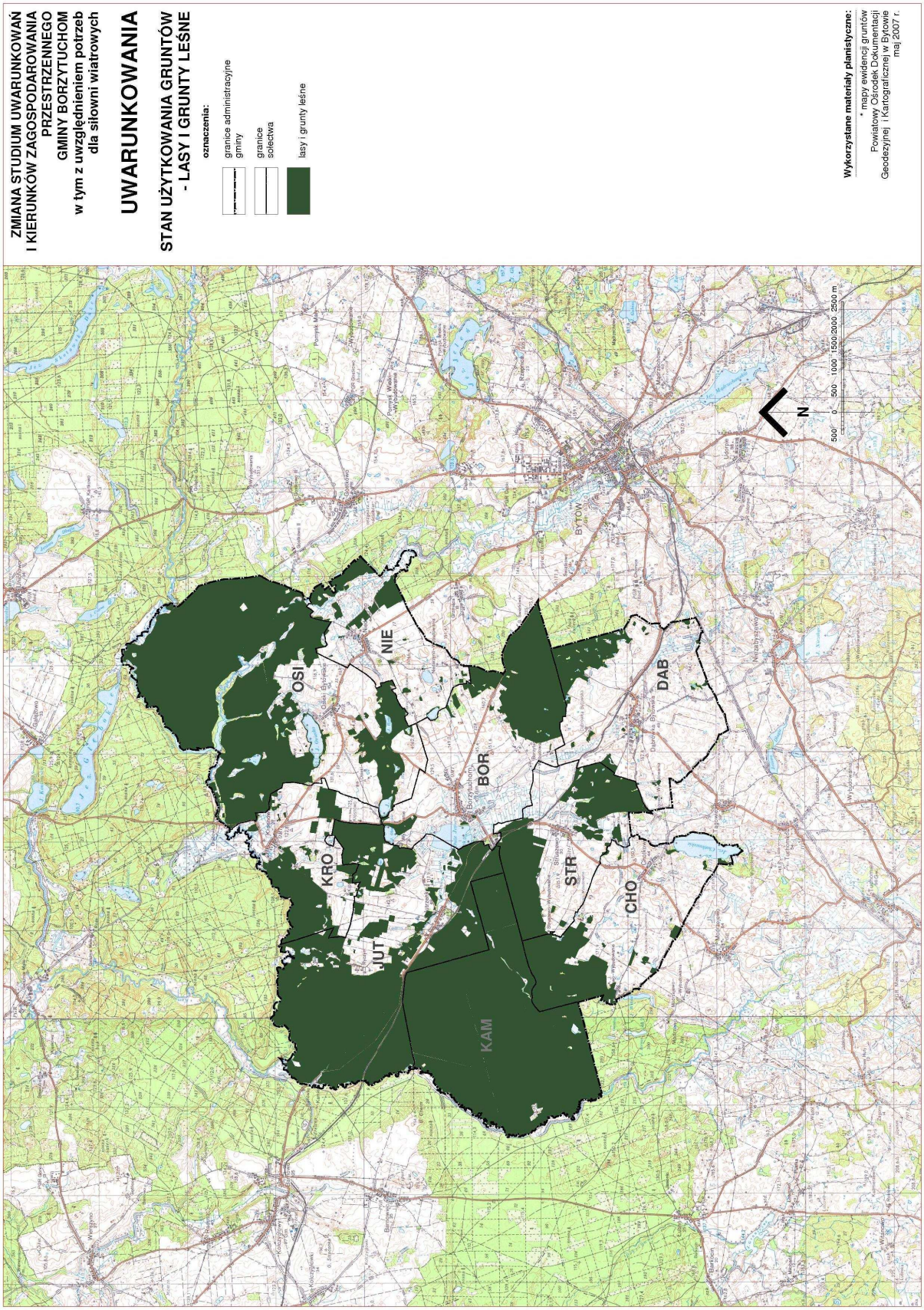
ZMIANA STUDIUM UWARUNKOWAŃ
I KIERUNKÓW ZAGOSPODAROWANIA
PRZESTRZENNEGO
GMINY BORZYTUCHOM
w tym z uwzględnieniem potrzeb
dla siłowni wiatrowych
UWARUNKOWANIA
STAN UŻYTKOWANIA GRUNTÓW
- LASY I GRUNTY LEŚNE
oznaczenia:
granice administracyjne gminy
granice solectwa
lasy i grunty leśne
Wykorzystane materiały planistyczne:
* mapy ewidencji gruntów
Powiatowy Ośrodek Dokumentacji
Geodezyjnej i Kartograficznej w Bytowie
maj 2007 r.
N
500 0 500 1000 1500 2000 2500 m
BYTÓW
OSI
NIE
BOR
DAB
KRO
STR
CHO
JUT
KAM