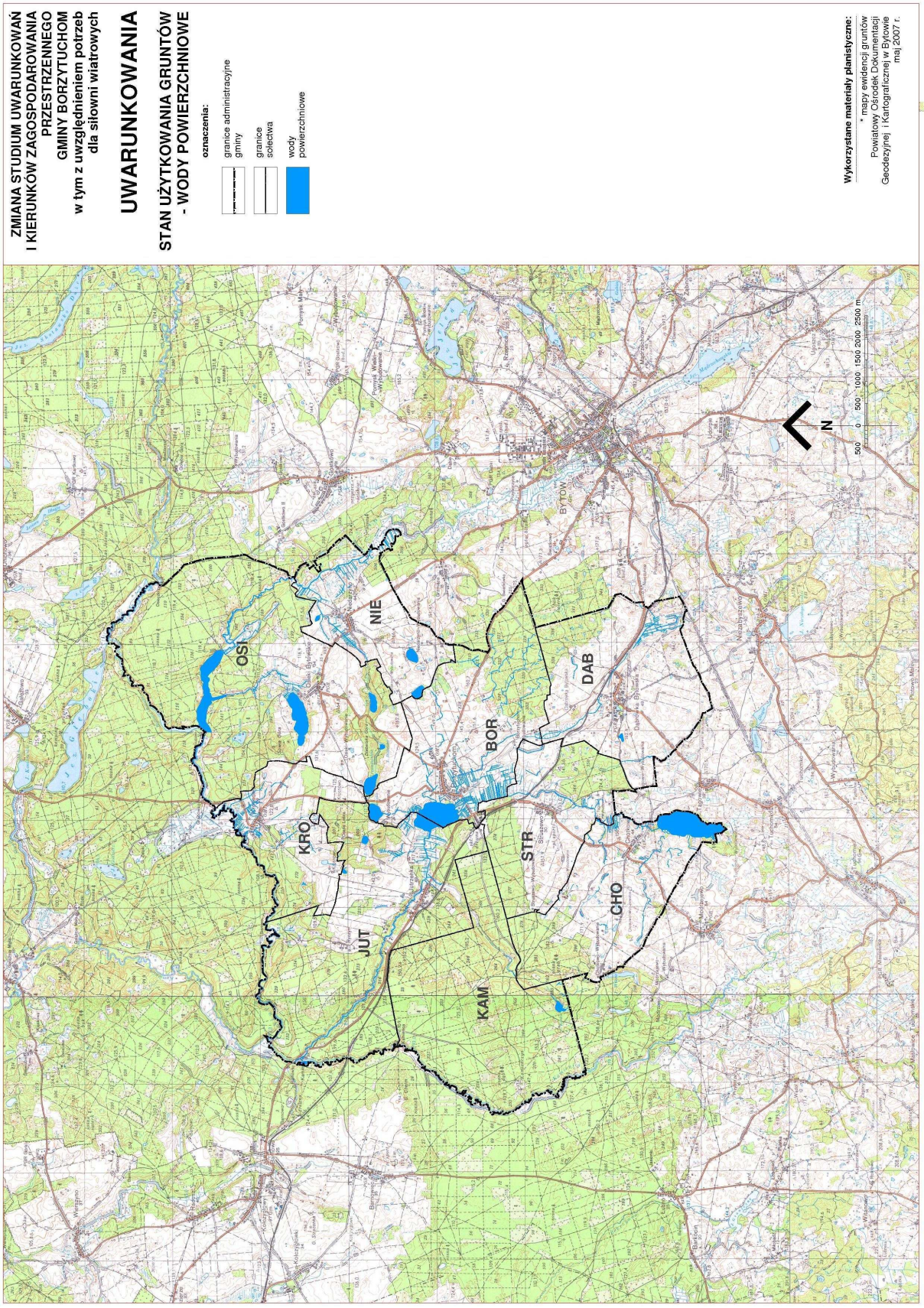
ZMIANA STUDIUM UWARUNKOWAŃ
I KIERUNKÓW ZAGOSPODAROWANIA
PRZESTRZENNEGO
GMINY BORZYTUCHOM
w tym z uwzględnieniem potrzeb
dla siłowni wiatrowych
UWARUNKOWANIA
STAN UŻYTKOWANIA GRUNTÓW
- WODY POWIERZCHNIOWE
oznaczenia:
granice administracyjne gminy
granice solectwa
wody powierzchniowe
Wykorzystane materiały planistyczne:
* mapy ewidencji gruntów
Powiatowy Ośrodek Dokumentacji
Geodezyjnej i Kartograficznej w Bytowie
maj 2007 r.
N
0 500 1000 1500 2000 2500 m
500
OSI
NIE
DAB
BOR
KRO
STR
CHO
JUT
KAM
BYTÓW

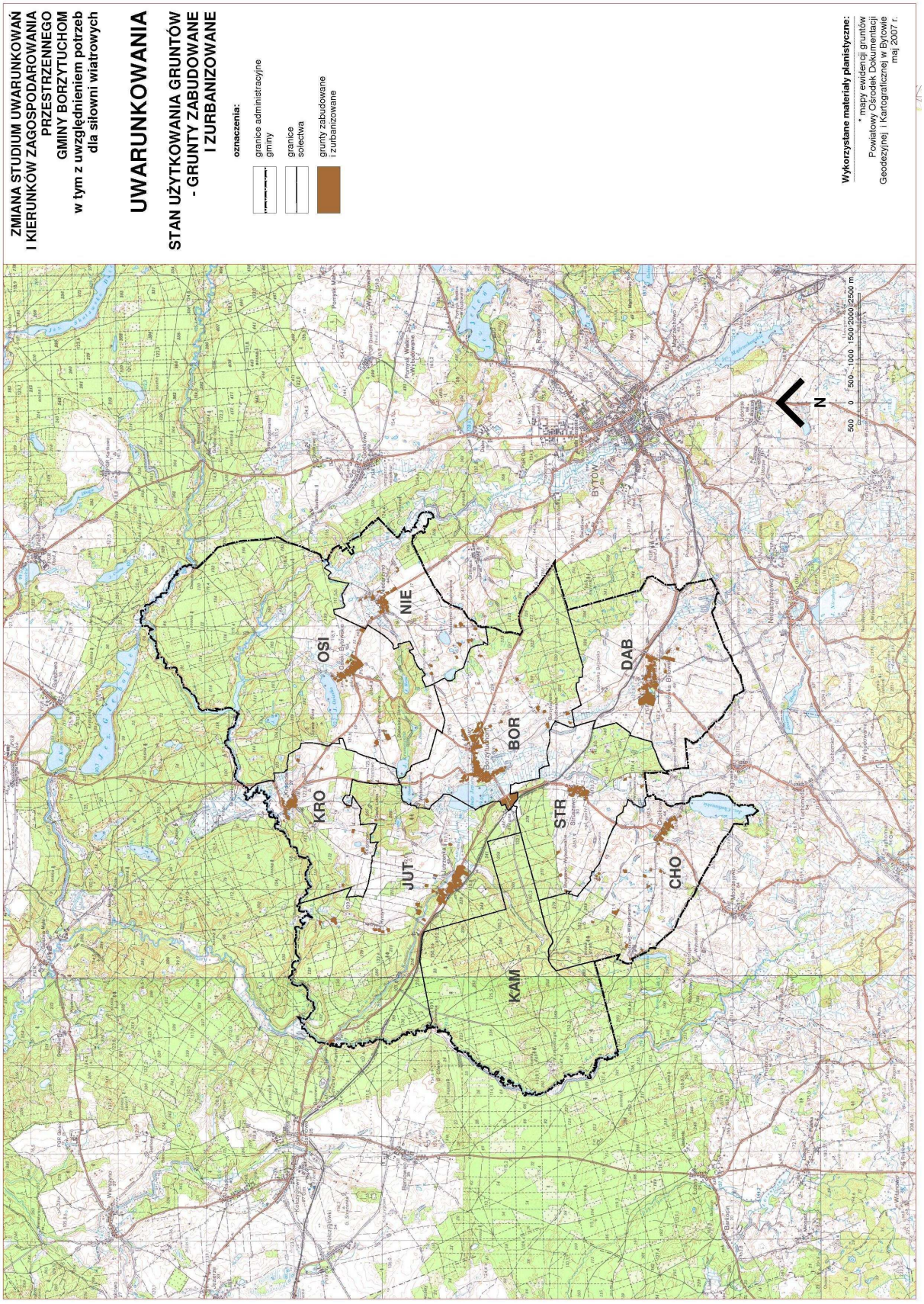
ZMIANA STUDIUM UWARUNKOWAŃ I KIERUNKÓW ZAGOSPODAROWANIA PRZESTRZENNEGO GMINY BORZYTUCHOM
w tym z uwzględnieniem potrzeb dla siłowni wiatrowych
UWARUNKOWANIA
STAN UŻYTKOWANIA GRUNTÓW - GRUNTY ZABUDOWANE I ZURBANIZOWANE
oznaczenia:
granice administracyjne gminy
granice sołectwa
grunty zabudowane i zurbanizowane
Wykorzystane materiały planistyczne:
* mapy ewidencji gruntów
Powiatowy Ośrodek Dokumentacji Geodezyjnej i Kartograficznej w Bytowie
maj 2007 r.
N
0 500 1000 1500 2000 2500 m
BYTÓW
OSI
NIE
DAB
BOR
KRO
STR
JUT
CHO
KAM

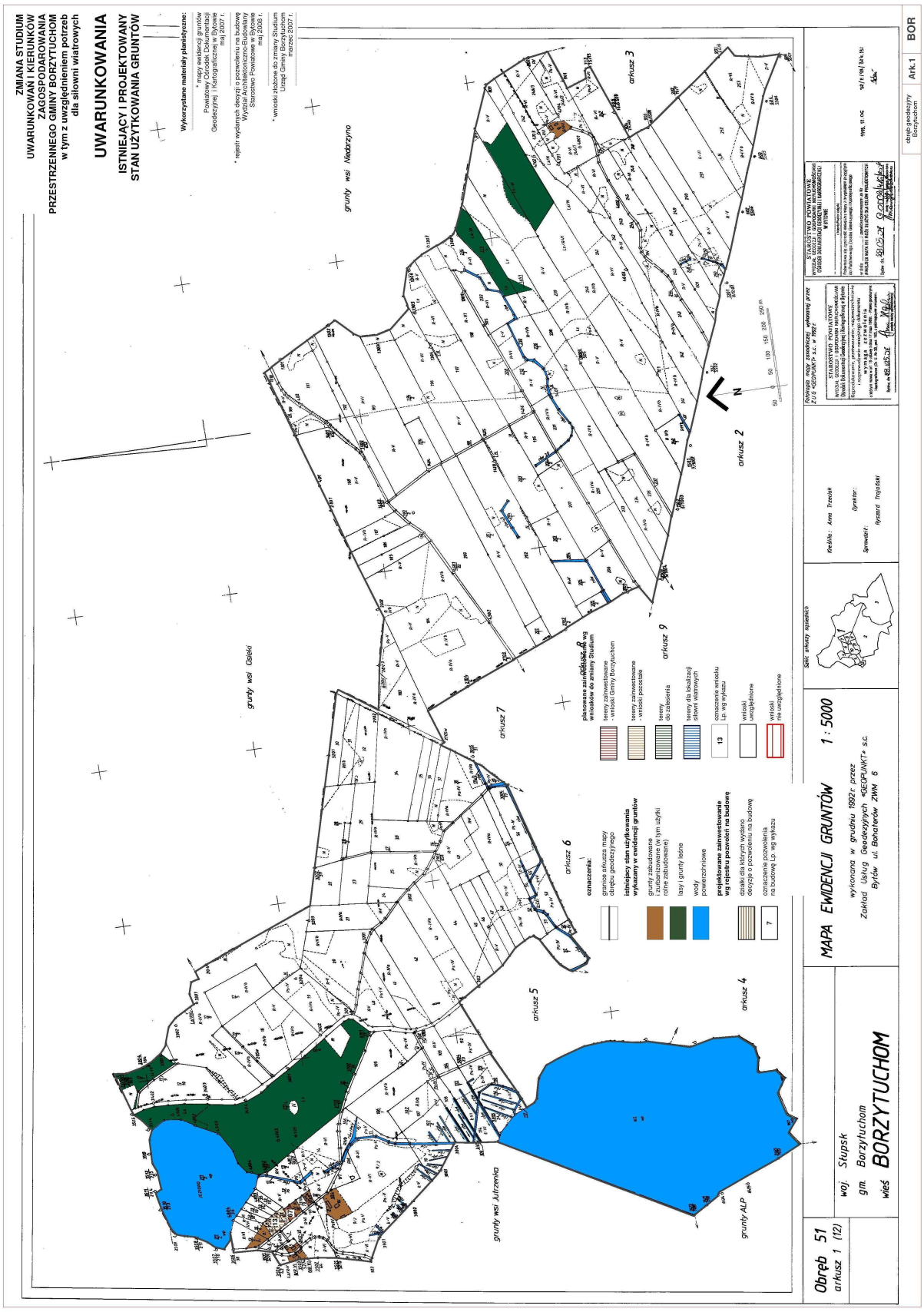
ZMIANA STUDIUM
UWARUNKOWAŃ I KIERUNKÓW
ZAGOSPODAROWANIA
PRZESTRZENNEGO GMINY BORZYTUCHOM
w tym z uwzględnieniem potrzeb
dla siłowni wiatrowych
UWARUNKOWANIA
ISTNIEJĄCY I PROJEKTOWANY
STAN UŻYTKOWANIA GRUNTÓW
Wykorzystane materiały planistyczne:
* mapy ewidencji gruntów
Powiatowy Ośrodek Dokumentacji
Geodezyjnej i Kartograficznej w Bytowie
maj 2007 r.
* rejestr wydanych decyzji o pozwoleniu na budowę
Wydział Architektoniczno-Budowlany
Starostwo Powiatowe w Bytowie
maj 2008 r.
* wnioski złożone do zmiany Studium
Urząd Gminy Borzytuchom
marzec 2007 r.
grunty wsi Niedarzyno
grunty wsi Osieki
grunty wsi Jutrzenka
grunty ALP
arkusz 2
arkusz 3
arkusz 4
arkusz 5
arkusz 6
arkusz 7
arkusz 8
arkusz 9
oznaczenia:
granice arkusza mapy
obrębu geodezyjnego
istniejący stan użytkowania
wykazany w ewidencji gruntów
grunty zabudowane
i zurbanizowane (w tym użytki
rolne zabudowane)
lasy i grunty leśne
wody
powierzchniowe
projektowane zainwestowanie
wg rejestru pozwoleń na budowę
działki dla których wydano
decyzje o pozwoleniu na budowę
oznaczenie pozwolenia
na budowę Lp. wg wykazu
planowane zainwestowanie wg
wniosków do zmiany Studium
tereny zainwestowane
- wnioski Gminy Borzytuchom
tereny zainwestowane
- wnioski pozostałe
tereny
do zalesienia
tereny dla lokalizacji
siłowni wiatrowych
oznaczenie wniosku
Lp. wg wykazu
wnioski
uwzględnione
wnioski
nie uwzględnione
MAPA EWIDENCJI GRUNTÓW 1 : 5000
wykonana w grudniu 1992r. przez
Zakład Usług Geodezyjnych «GEOPUNKT» s.c.
Bytów ul. Bohaterów ZWM 6
Obręb 51
arkusz 1 (12)
woj. Słupsk
gm. Borzytuchom
wieś BORZYTUCHOM
Kreśliła: Anna Trzeciak
Sprawdził: Ryszard Trojański
Szkic arkuszy sąsiednich
Ark.1
BOR

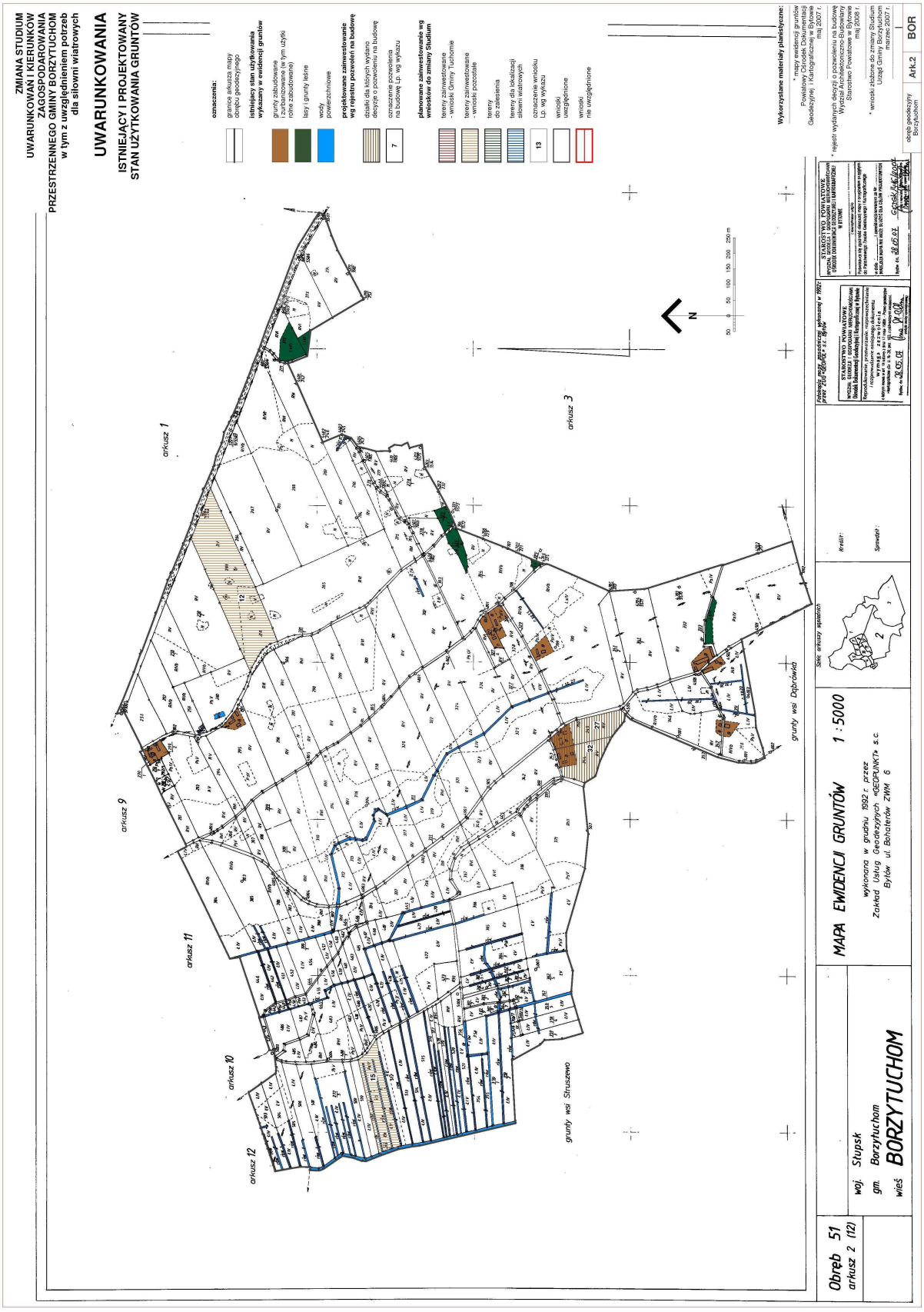
ZMIANA STUDIUM
UWARUNKOWAŃ I KIERUNKÓW
ZAGOSPODAROWANIA
PRZESTRZENNEGO GMINY BORZYTUCHOM
w tym z uwzględnieniem potrzeb
dla siłowni wiatrowych
UWARUNKOWANIA
ISTNIEJĄCY I PROJEKTOWANY
STAN UŻYTKOWANIA GRUNTÓW
oznaczenia:
granice arkusz mapy
działki geodezyjnej
istniejący stan użytkowania
wykazany w ewidencji gruntów
grunty zabudowane
i zurbanizowane (w tym użytki
inne zabudowane)
lasy i grunty leśne
wody
powierzchniowe
projektowane zainwestowanie
wg rejestru pozwoleń na budowę
działki dla których wydano
decyzje o pozwoleniu na budowę
oznaczenie pozwolenia
na budowę Lp. wg wykazu
planowane zainwestowanie wg
wniosków do zmiany Studium
tereny zainwestowane
- wnioski Gminy Tuchomie
tereny zainwestowane
- wnioski pozostałe
tereny
do zalesienia
tereny dla lokalizacji
siłowni wiatrowych
oznaczenie wniosku
Lp. wg wykazu
wnioski
uwzględnione
wnioski
nie uwzględnione
Wykorzystane materiały plastyczne:
* mapy ewidencji gruntów
Powiatowy Ośrodek Dokumentacji
Geodezyjnej i Kartograficznej w Bytowie
maj 2007 r.
* rejestr wydanych decyzji o pozwoleniu na budowę
Wydział Architektoniczno-Budowlany
Starostwo Powiatowe w Bytowie
maj 2008 r.
* wnioski złożone do zmiany Studium
Urząd Gminy Borzytuchom
marzec 2007 r.
arkusz 1
arkusz 3
arkusz 9
arkusz 11
arkusz 10
arkusz 12
grunty wsi Dąbrówka
grunty wsi Struszewo
MAPA EWIDENCJI GRUNTÓW
1 : 5000
wykonana w grudniu 1992 r. przez
Zakład Usług Geodezyjnych "GEOPUNKT" s.c.
Bytów ul. Bohaterów ZWM 6
Obręb 51
arkusz 2 (12)
woj. Słupsk
gm. Borzytuchom
wieś BORZYTUCHOM
Skład arkuszy sąsiednich
Kreślił:
Sprawdził:
STAROSTWO POWIATOWE
WYDZIAŁ ARCHITEKTONICZNO-BUDOWLANY
Geodezyjno-Kartograficzny
Kopia mapy zasadniczej wykonanej w 1992r.
przez "GEOPUNKT" s.c. Bytów
Zaświadcza się, że niniejsza kopia mapy zasadniczej jest zgodna
ze stanem ewidencji gruntów
STAROSTWO POWIATOWE
WYDZIAŁ ARCHITEKTONICZNO-BUDOWLANY
Geodezyjno-Kartograficzny
Kopia mapy zasadniczej wykonanej w 1992r.
przez "GEOPUNKT" s.c. Bytów
Zaświadcza się, że niniejsza kopia mapy zasadniczej jest zgodna
ze stanem ewidencji gruntów
wymaga aktualizacji
Bytów dnia 28.05.08
Kopia nr 28/05/08
obręb geodezyjny
Borzytuchom
Ark.2
BOR