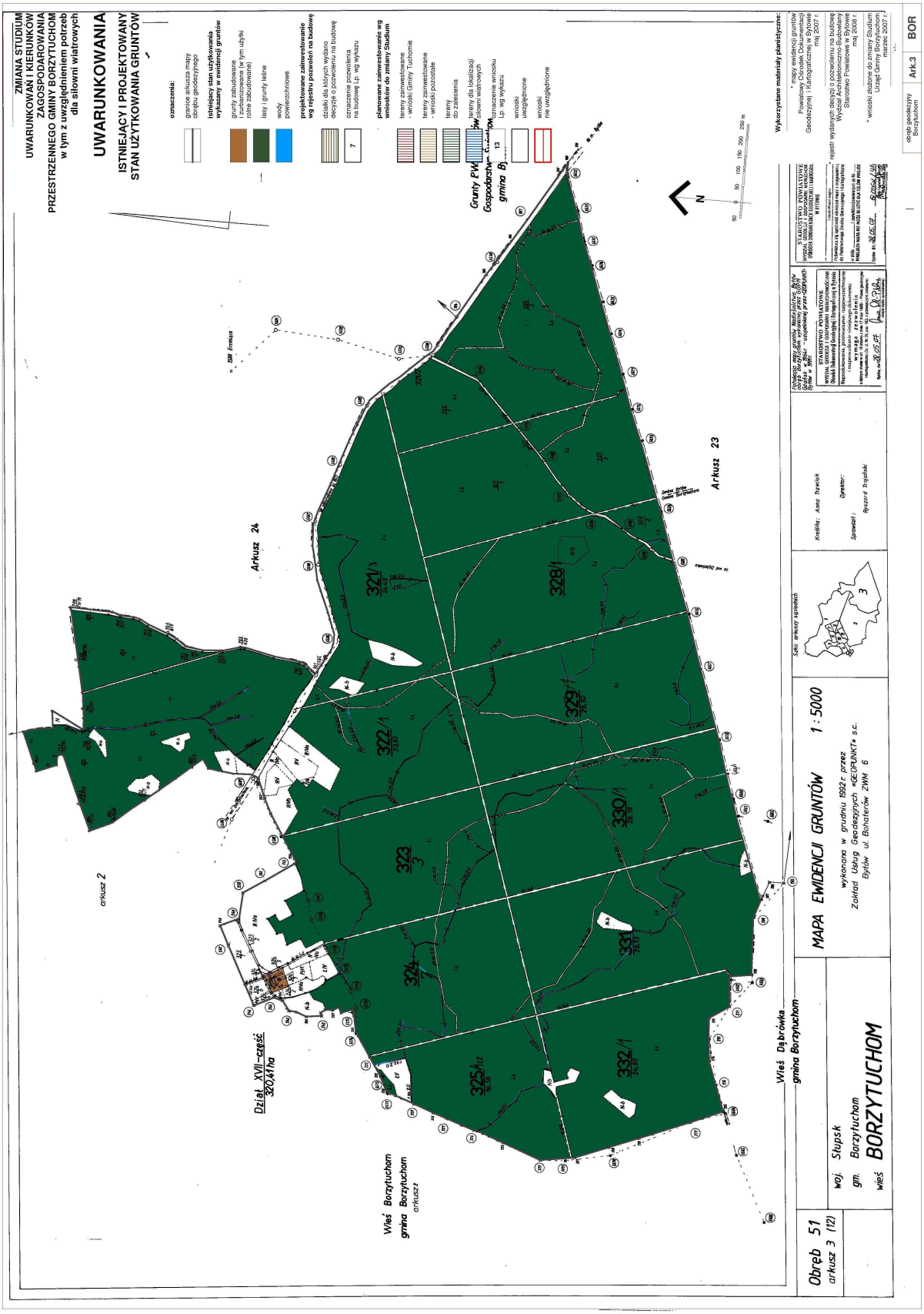
ZMIANA STUDIUM UWARUNKOWAŃ I KIERUNKÓW ZAGOSPODAROWANIA PRZESTRZENNEGO GMINY BORZYTUCHOM w tym z uwzględnieniem potrzeb dla siłowni wiatrowych
UWARUNKOWANIA
ISTNIEJĄCY I PROJEKTOWANY STAN UŻYTKOWANIA GRUNTÓW
oznaczenia:
granice arkusza mapy obrębu geodezyjnego
istniejący stan użytkowania wykazany w ewidencji gruntów
grunty zabudowane i zurbanizowane (w tym użytki rolne zabudowane)
lasy i grunty leśne
wody powierzchniowe
projektowane zainwestowanie wg rejestru pozwoleń na budowę
działki dla których wydano decyzje o pozwoleniu na budowę
oznaczenie pozwolenia na budowę Lp. wg wykazu
planowane zainwestowanie wg wniosków do zmiany Studium
tereny zainwestowane - wnioski Gminy Tuchomie
tereny zainwestowane - wnioski pozostałe
tereny do zalesienia
tereny dla lokalizacji siłowni wiatrowych
oznaczenie wniosku Lp. wg wykazu
wnioski uwzględnione
wnioski nie uwzględnione
Wykorzystane materiały planistyczne:
Arkusz 24
Arkusz 23
Arkusz 2
Dział XVII-część 320,41 ha
Wieś Borzytuchom gmina Borzytuchom arkusz 2
Wieś Dąbrówka gmina Borzytuchom
MAPA EWIDENCJI GRUNTÓW 1 : 5000
wykonana w grudniu 1992 r. przez Zakład Usług Geodezyjnych «GEOPUNKT» s.c. Bytów ul. Bohaterów ZWM 6
Obręb 51 arkusz 3 (12)
woj. Słupsk
gm. Borzytuchom
wieś BORZYTUCHOM
Ark.3
BOR

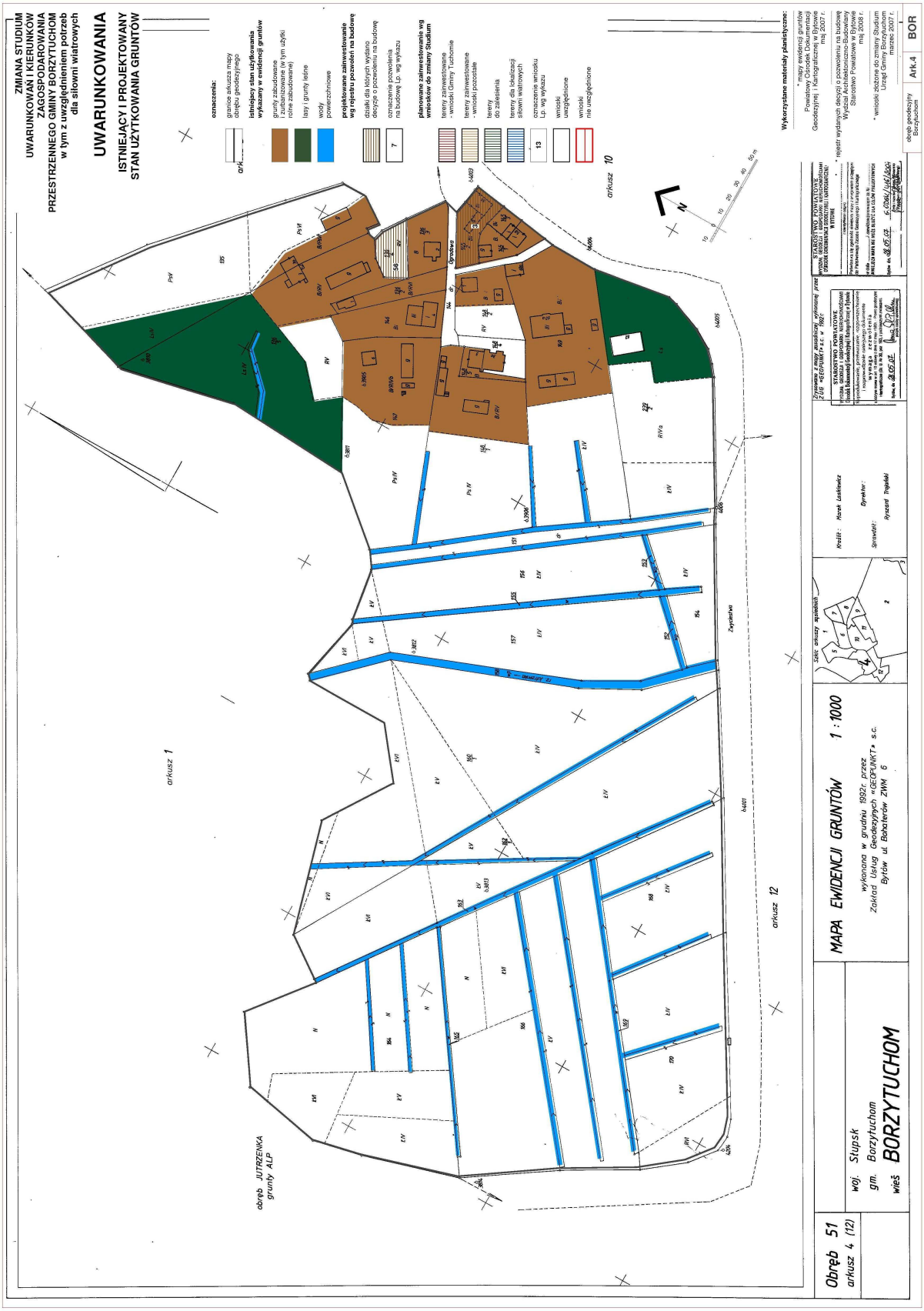
ZMIANA STUDIUM
UWARUNKOWAŃ I KIERUNKÓW
ZAGOSPODAROWANIA
PRZESTRZENNEGO GMINY BORZYTUCHOM
w tym z uwzględnieniem potrzeb
dla siłowni wiatrowych
UWARUNKOWANIA
ISTNIEJĄCY I PROJEKTOWANY
STAN UŻYTKOWANIA GRUNTÓW
oznaczenia:
granice arkusza mapy
obrębu geodezyjnego
istniejący stan użytkowania
wyłączony z ewidencji gruntów
grunty zabudowane
i urządzone nie rolne
lasy i grunty leśne
wody
powierzchniowe
projektowane zainwestowanie
wg rejestru pozwoleń na budowę
działki, dla których wydano
decyzje o pozwoleniu na budowę
oznaczenie pozwolenia
na budowę Lp. wg wykazu
planowane zainwestowanie wg
wniosków do zmiany Studium
tereny zainwestowane
- wnioski Gminy Tuchomie
tereny zainwestowane
- wnioski pozostałe
tereny
do zabudowania
tereny dla lokalizacji
siłowni wiatrowych
oznaczenie wniosku
Lp. wg wykazu
wnioski
uwzględnione
wnioski
nie uwzględnione
Wykorzystane materiały planistyczne:
arkusz 10
arkusz 1
arkusz 12
obręb JUTRZENKA
grunty ALP
Obręb 51
arkusz 4 (12)
woj. Słupsk
gm. Borzytuchom
wieś BORZYTUCHOM
MAPA EWIDENCJI GRUNTÓW
1 : 1000
wykonana w grudniu 1992r. przez
Zakład Usług Geodezyjnych "GEOPUNKT" s.c.
Bytów ul. Bobrowców ZWM 6
Kreślił: Marek Laskowicz
Sprawdził: Ryszard Trojański
Skład arkuszy sąsiednich
Zyndstrowo
Arkusz 4
BOR
obręb geodezyjny
Borzytuchom

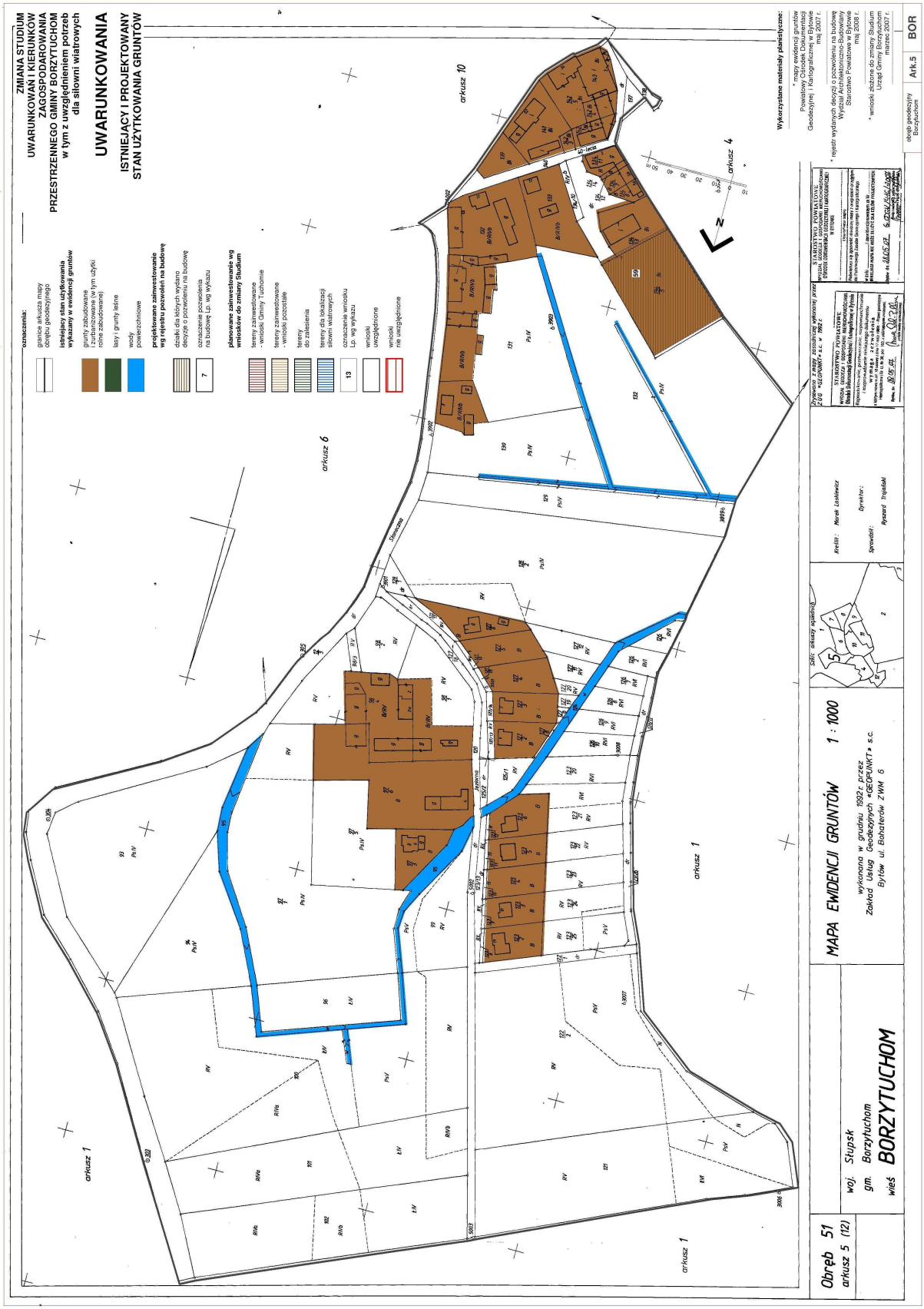
ZMIANA STUDIUM
UWARUNKOWAŃ I KIERUNKÓW
ZAGOSPODAROWANIA
PRZESTRZENNEGO GMINY BORZYTUCHOM
w tym z uwzględnieniem potrzeb
dla siłowni wiatrowych
UWARUNKOWANIA
ISTNIEJĄCY I PROJEKTOWANY
STAN UŻYTKOWANIA GRUNTÓW
oznaczenia:
granice arkusza mapy
obrębu geodezyjnego
istniejący stan użytkowania
wykazany w ewidencji gruntów
grunty zabudowane
i zurbanizowane (w tym użytki
rolne zabudowane)
lasy i grunty leśne
wody
powierzchniowe
projektowane zainwestowanie
wg rejestru pozwoleń na budowę
działki dla których wydano
decyzje o pozwoleniu na budowę
oznaczenie pozwolenia
na budowę Lp. wg wykazu
planowane zainwestowanie wg
wniosków do zmiany Studium
tereny zainwestowane
- wnioski Gminy i Ruchomie
tereny zainwestowane
- wnioski pozostałe
tereny
do zalesienia
tereny dla lokalizacji
siłowni wiatrowych
oznaczenie wniosku
Lp. wg wykazu
wnioski
uwzględnione
wnioski
nie uwzględnione
arkusz 10
arkusz 4
arkusz 6
arkusz 1
Wykorzystane materiały planistyczne:
* mapy ewidencji gruntów
Powiatowy Ośrodek Dokumentacji
Geodezyjnej i Kartograficznej w Bytowie
maj 2007 r.
* rejestr wydanych decyzji o pozwoleniu na budowę
Wydział Architektoniczno-Budowlany
Starostwo Powiatowe w Bytowie
maj 2008 r.
* wnioski złożone do zmiany Studium
Urząd Gminy Borzytuchom
marzec 2007 r.
Obręb 51
arkusz 5 (12)
woj. Słupsk
gm. Borzytuchom
wieś BORZYTUCHOM
MAPA EWIDENCJI GRUNTÓW 1 : 1000
wykonana w grudniu 1992 r. przez
Zakład Usług Geodezyjnych «GEOPUNKT» s.c.
Bytów ul. Bohaterów ZWM 6
Kreślił: Marek Laskiewicz
Dyrektor:
Sprawdził: Ryszard Trojański
Arkusz 5
BOR

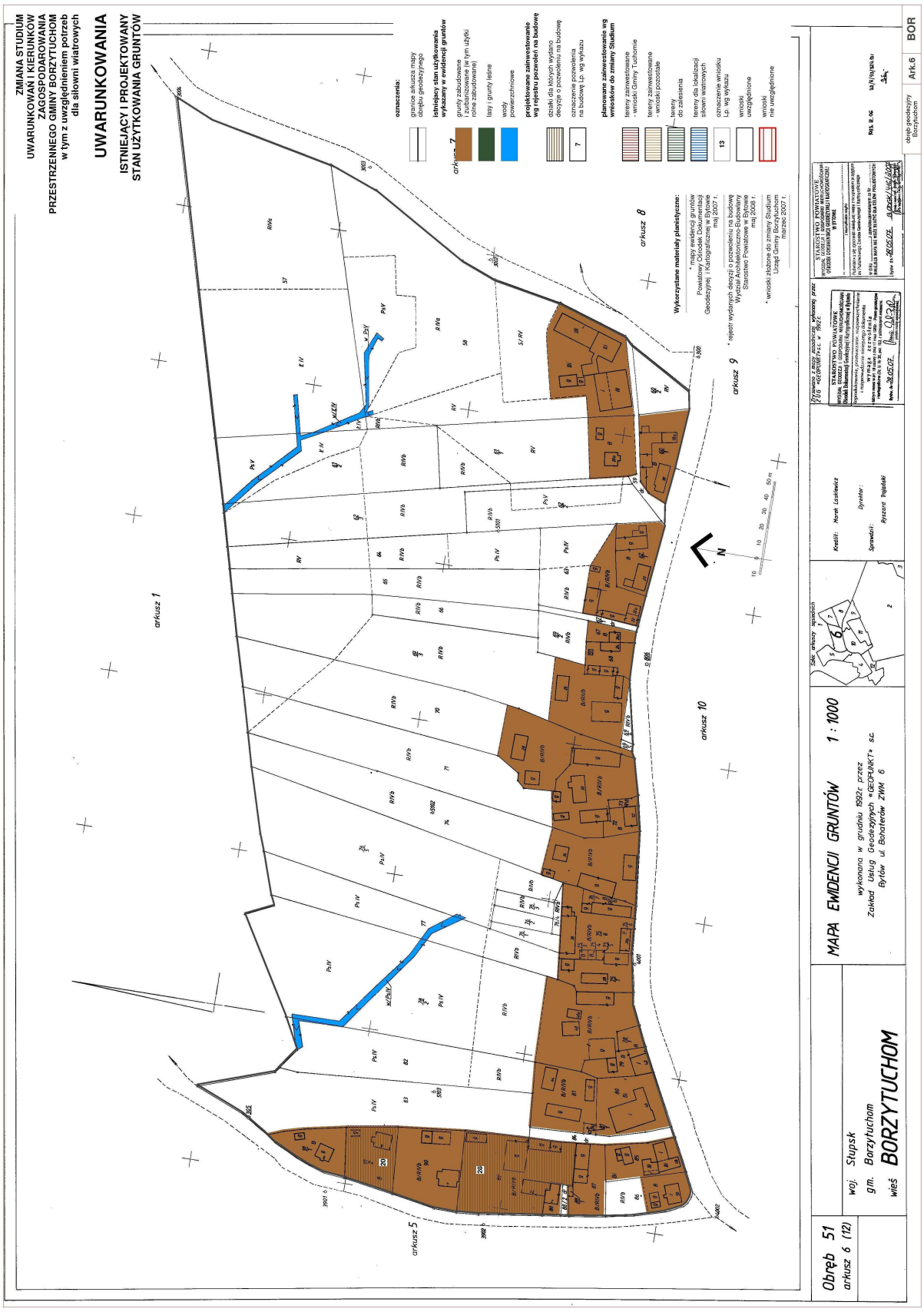
ZMIANA STUDIUM
UWARUNKOWAŃ I KIERUNKÓW
ZAGOSPODAROWANIA
PRZESTRZENNEGO GMINY BORZYTUCHOM
w tym z uwzględnieniem potrzeb
dla siłowni wiatrowych
UWARUNKOWANIA
ISTNIEJĄCY I PROJEKTOWANY
STAN UŻYTKOWANIA GRUNTÓW
oznaczenia:
granice arkusza mapy obrębu geodezyjnego
istniejący stan użytkowania wykazany w ewidencji gruntów
grunty zabudowane i zurbanizowane (w tym użytki rolne zabudowane)
lasy i grunty leśne
wody powierzchniowe
projektowane zainwestowanie wg rejestru pozwoleń na budowę
działki dla których wydano decyzje o pozwoleniu na budowę
oznaczenie pozwolenia na budowę Lp. wg wykazu
planowane zainwestowanie wg wniosków do zmiany Studium
tereny zainwestowane - wnioski Gminy Tuchomie
tereny zainwestowane - wnioski pozostałe
tereny do zalesienia
tereny dla lokalizacji siłowni wiatrowych
oznaczenie wniosku Lp. wg wykazu
wnioski uwzględnione
wnioski nie uwzględnione
Wykorzystane materiały planistyczne:
* mapy ewidencji gruntów Powiatowy Ośrodek Dokumentacji Geodezyjnej i Kartograficznej w Bytowie maj 2007 r.
* rejestr wydanych decyzji o pozwoleniu na budowę Wydział Architektoniczno-Budowlany Starostwo Powiatowe w Bytowie maj 2008 r.
* wnioski złożone do zmiany Studium Urząd Gminy Borzytuchom marzec 2007 r.
arkusz 1
arkusz 5
arkusz 8
arkusz 9
arkusz 10
MAPA EWIDENCJI GRUNTÓW 1 : 1000
wykonana w grudniu 1992r. przez
Zakład Usług Geodezyjnych «GEOPUNKT» s.c.
Bytów ul. Bohaterów ZWM 6
Obręb 51
arkusz 6 (12)
woj. Słupsk
gm. Borzytuchom
wieś BORZYTUCHOM
Kreślił: Marek Laskiewicz
Sprawdził: Ryszard Trojański
Dyrektor:
STAROSTWO POWIATOWE
Ark.6
BOR

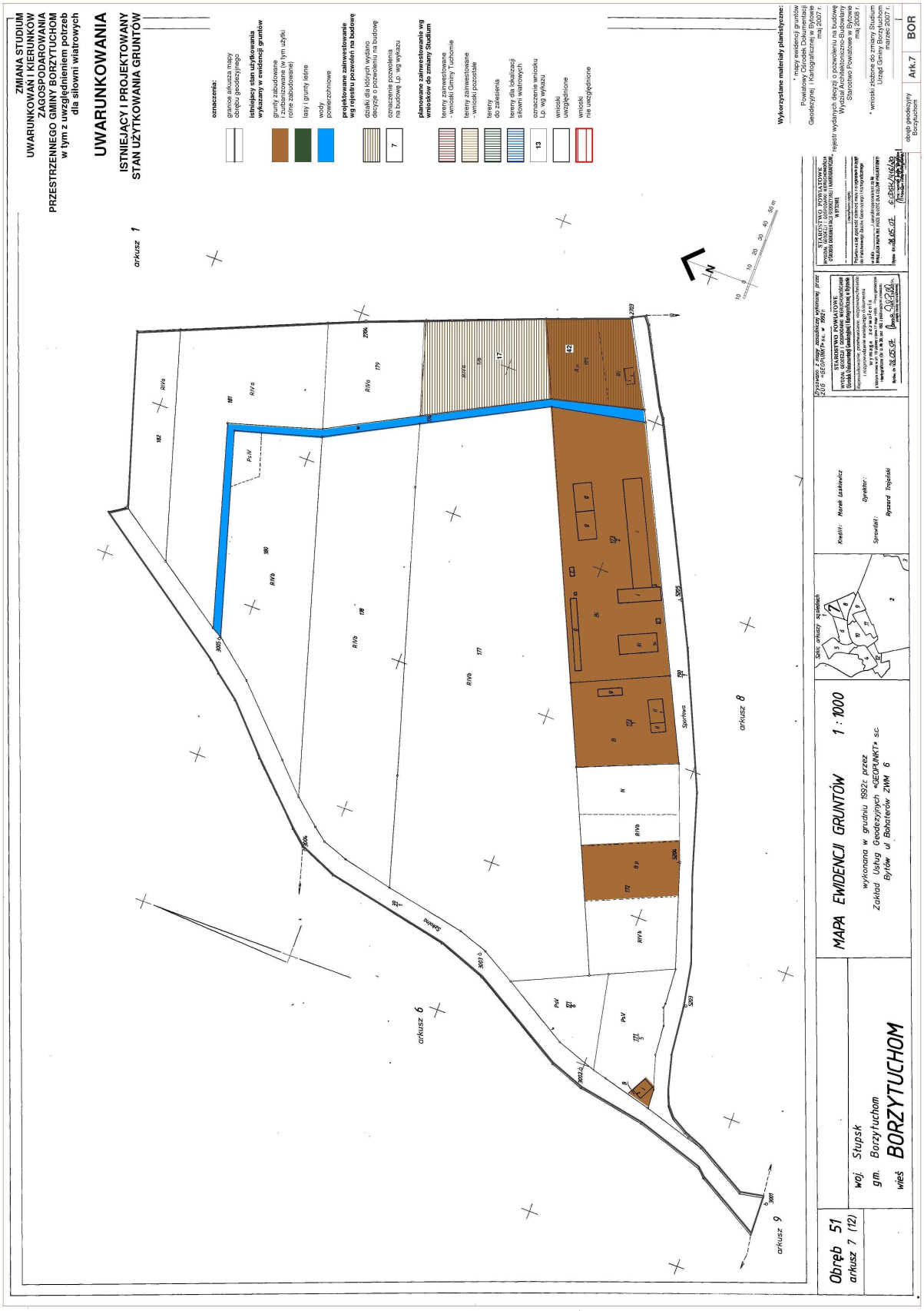
ZMIANA STUDIUM
UWARUNKOWAŃ I KIERUNKÓW
ZAGOSPODAROWANIA
PRZESTRZENNEGO GMINY BORZYTUCHOM
w tym z uwzględnieniem potrzeb
dla siłowni wiatrowych
UWARUNKOWANIA
ISTNIEJĄCY I PROJEKTOWANY
STAN UŻYTKOWANIA GRUNTÓW
oznaczenia:
granice arkusza mapy obrębu geodezyjnego
istniejący stan użytkowania wykazany w ewidencji gruntów
grunty zabudowane i zurbanizowane (w tym użytki rolne zabudowane)
lasy i grunty leśne
wody powierzchniowe
projektowane zainwestowanie wg rejestru pozwoleń na budowę
działki dla których wydano decyzje o pozwoleniu na budowę
oznaczenie pozwolenia na budowę Lp. wg wykazu
planowane zainwestowanie wg wniosków do zmiany Studium
tereny zainwestowane - wnioski Gminy Tuchomie
tereny zainwestowane - wnioski pozostałe
tereny do zalesienia
tereny dla lokalizacji siłowni wiatrowych
oznaczenie wniosku Lp. wg wykazu
wnioski uwzględnione
wnioski nie uwzględnione
Wykorzystane materiały planistyczne:
* mapy ewidencji gruntów
Powiatowy Ośrodek Dokumentacji Geodezyjnej i Kartograficznej w Bytowie maj 2007 r.
* rejestr wydanych decyzji o pozwoleniu na budowę
Wydział Architektoniczno-Budowlany Starostwo Powiatowe w Bytowie maj 2008 r.
* wnioski złożone do zmiany Studium
Urząd Gminy Borzytuchom marzec 2007 r.
obręb geodezyjny Borzytuchom
Ark.7
BOR
arkusz 1
arkusz 6
arkusz 8
arkusz 9
Sportowa
Szkolna
MAPA EWIDENCJI GRUNTÓW 1 : 1000
wykonana w grudniu 1992r. przez
Zakład Usług Geodezyjnych «GEOPUNKT» s.c.
Bytów ul Bohaterów ZWM 6
Obręb 51
arkusz 7 (12)
woj. Słupsk
gm. Borzytuchom
wieś BORZYTUCHOM