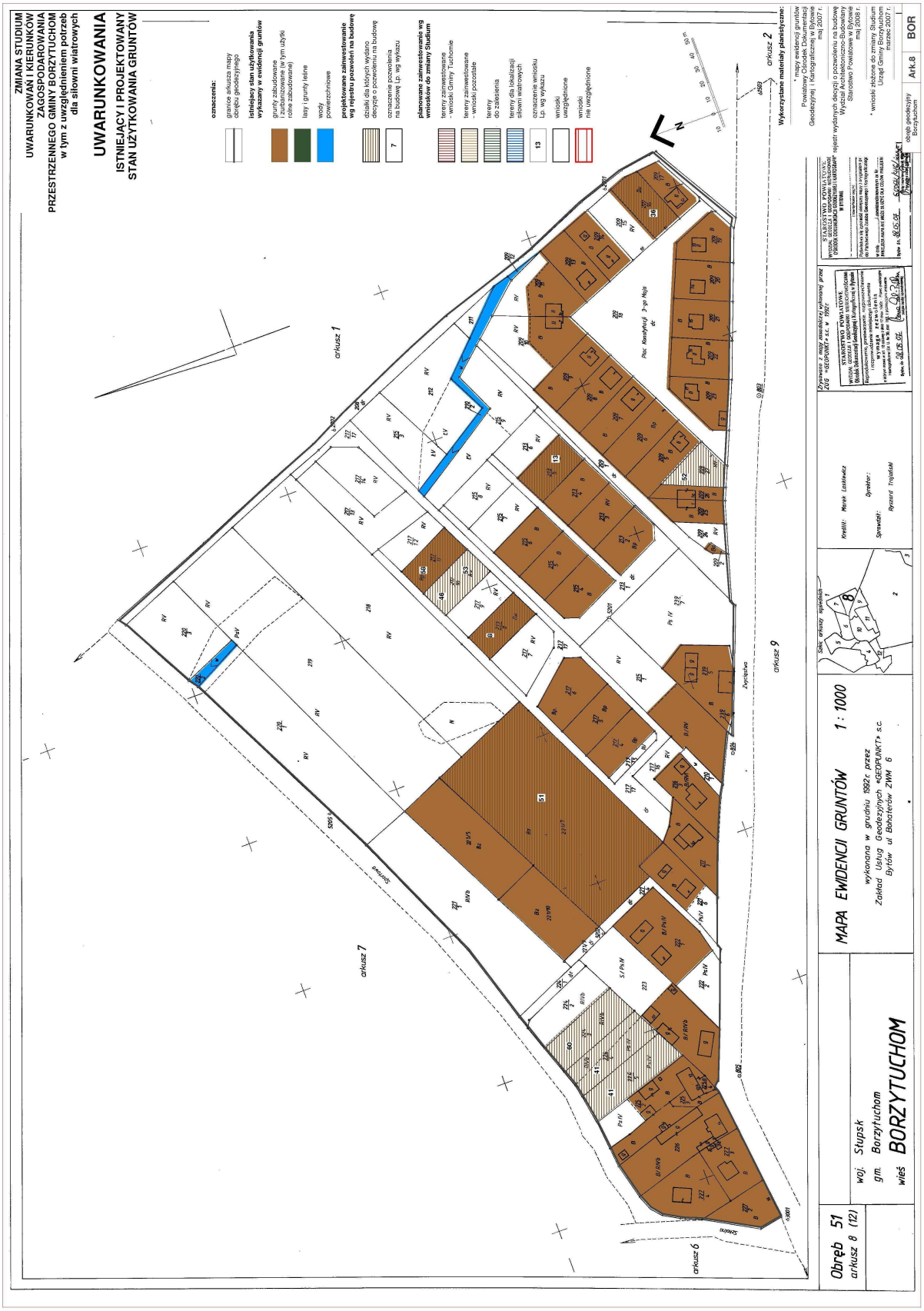
ZMIANA STUDIUM
UWARUNKOWAŃ I KIERUNKÓW
ZAGOSPODAROWANIA
PRZESTRZENNEGO GMINY BORZYTUCHOM
w tym z uwzględnieniem potrzeb
dla siłowni wiatrowych
UWARUNKOWANIA
ISTNIEJĄCY I PROJEKTOWANY
STAN UŻYTKOWANIA GRUNTÓW
oznaczenia:
granice arkusza mapy
obrębu geodezyjnego
istniejący stan użytkowania
wykazany w ewidencji gruntów
grunty zabudowane
(budynkowe i w tym użytki
rolne zabudowane)
lasy i grunty leśne
wody
powierzchniowe
projektowane zainwestowanie wg
rejestru pozwoleń na budowę
działki dla których wydano
decyzje o pozwoleniu na budowę
oznaczenie pozwolenia
na budowę Lp. wg wykazu
planowane zainwestowanie wg
wniosków do zmiany Studium
tereny zainwestowane
- wnioski Gminy Tuchomie
tereny zainwestowane
- wnioski pozostałe
tereny
do zalesienia
tereny dla lokalizacji
siłowni wiatrowych
oznaczenie wniosku
Lp. wg wykazu
wnioski
uwzględnione
wnioski
nie uwzględnione
arkusz 1
arkusz 2
arkusz 7
arkusz 9
arkusz 6
Wykorzystane materiały planistyczne:
* mapy ewidencji gruntów
Powiatowy Ośrodek Dokumentacji
Geodezyjnej i Kartograficznej w Bytowie
rejestr wydanych decyzji o pozwoleniu na budowę
Wydział Architektoniczno-Budowlany
Starostwo Powiatowe w Bytowie
maj 2008 r.
* wnioski złożone do zmiany Studium
Urząd Gminy Borzytuchom
marzec 2007 r.
MAPA EWIDENCJI GRUNTÓW 1 : 1000
wykonana w grudniu 1992r. przez
Zakład Usług Geodezyjnych «GEOPUNKT» s.c.
Bytów ul. Bohaterów ŻWM 6
Kwietki: Marek Laskowicz
Sprawdził: Ryszard Trojański
Obręb 51
arkusz 8 (12)
woj. Słupsk
gm. Borzytuchom
wieś BORZYTUCHOM
Arkusz sąsiednich obrębów
Obręb projektujący
Borzytuchom
Ark.8
BOR

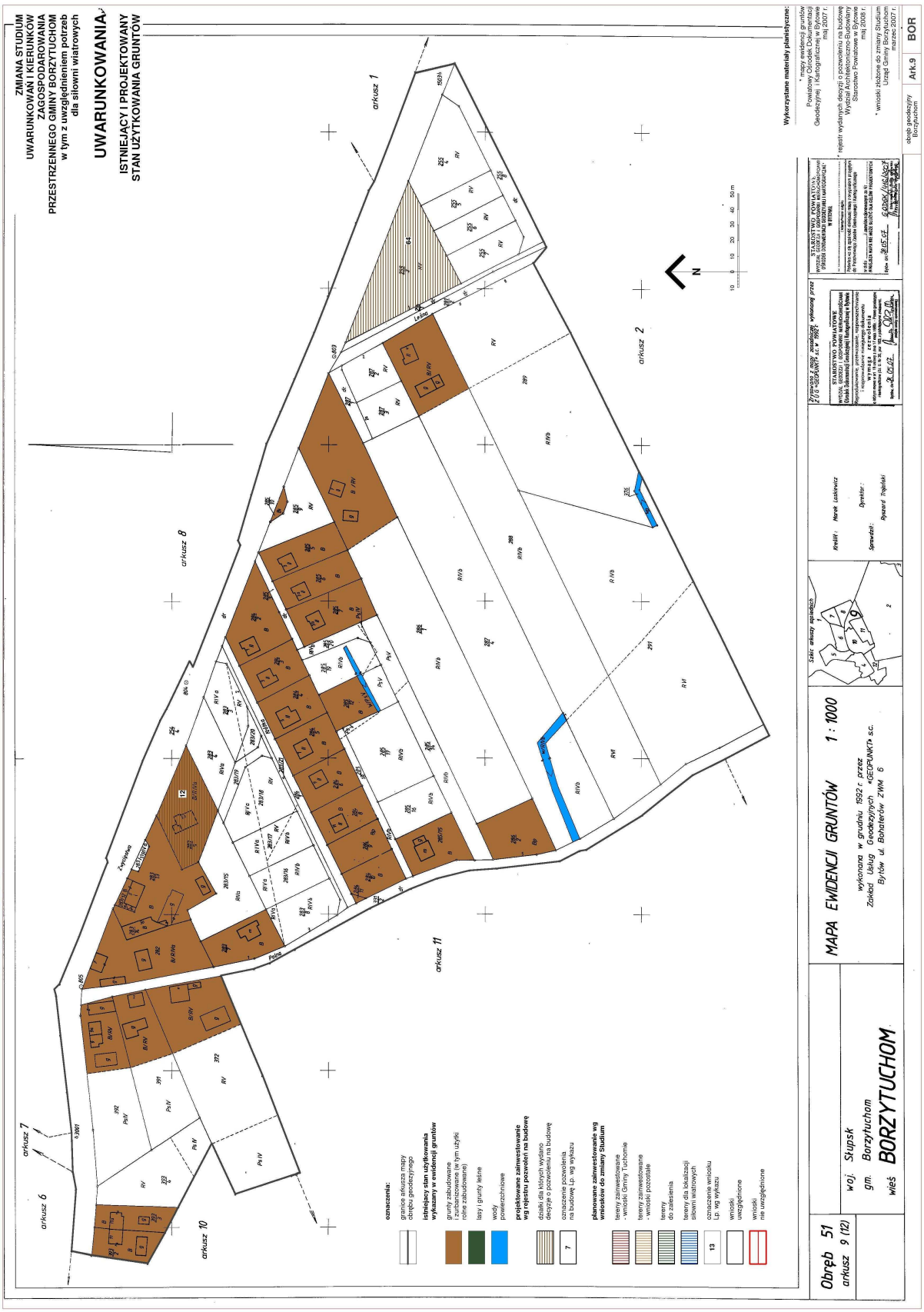
ZMIANA STUDIUM
UWARUNKOWAŃ I KIERUNKÓW
ZAGOSPODAROWANIA
PRZESTRZENNEGO GMINY BORZYTUCHOM
w tym z uwzględnieniem potrzeb
dla siłowni wiatrowych
UWARUNKOWANIA
ISTNIEJĄCY I PROJEKTOWANY
STAN UŻYTKOWANIA GRUNTÓW
arkusz 1
arkusz 2
arkusz 6
arkusz 7
arkusz 8
arkusz 10
arkusz 11
MAPA EWIDENCJI GRUNTÓW 1 : 1000
wykonana w grudniu 1992 r. przez
Zakład Usług Geodezyjnych «GEOPUNKT» s.c.
Bytów ul. Bohaterów ZWM 6
Obręb 51
arkusz 9 (12)
woj. Słupsk
gm. Borzytuchom
wieś BORZYTUCHOM
Ark.9
BOR

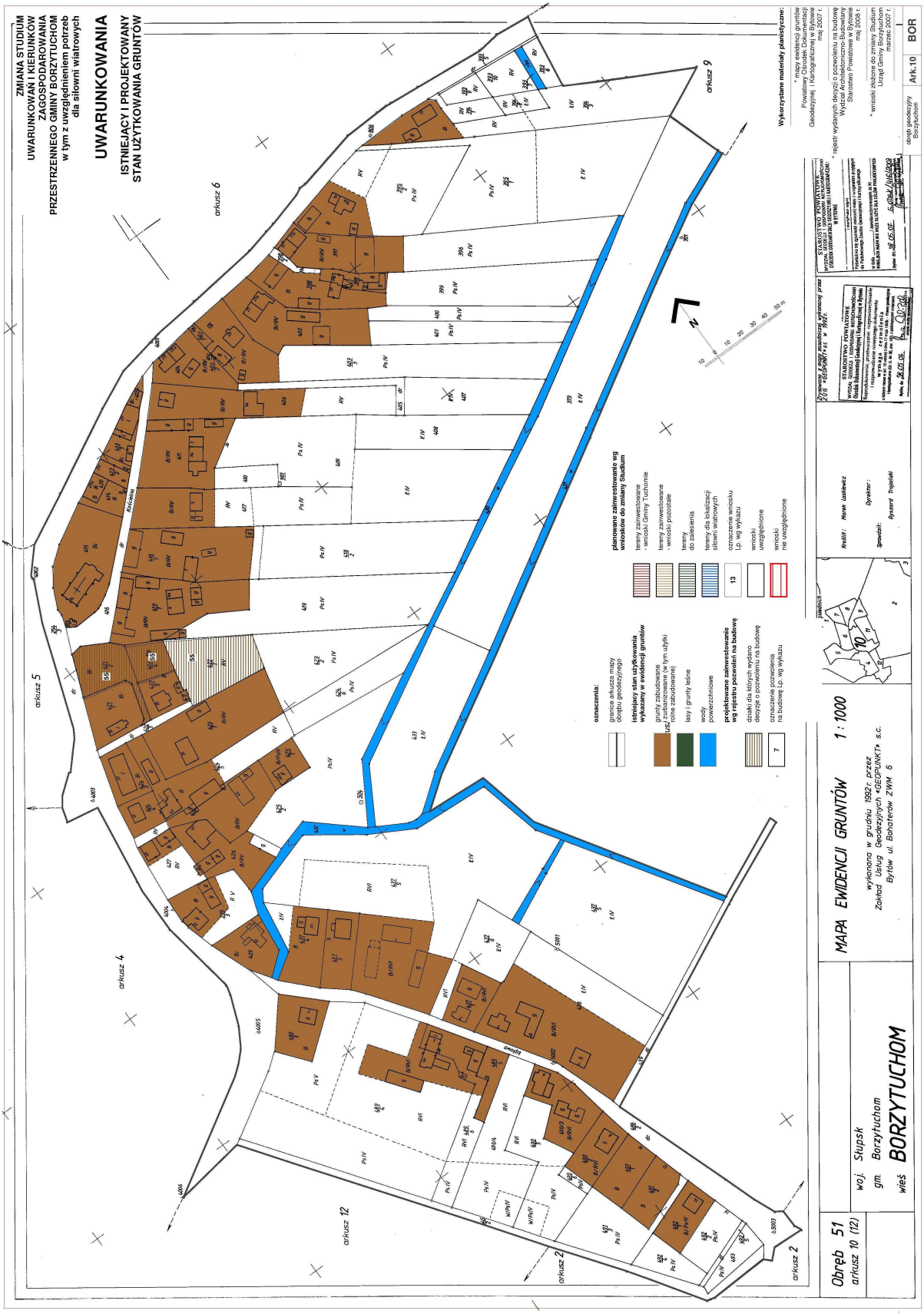
ZMIANA STUDIUM
UWARUNKOWAŃ I KIERUNKÓW
ZAGOSPODAROWANIA
PRZESTRZENNEGO GMINY BORZYTUCHOM
w tym z uwzględnieniem potrzeb
dla siłowni wiatrowych
UWARUNKOWANIA
ISTNIEJĄCY I PROJEKTOWANY
STAN UŻYTKOWANIA GRUNTÓW
MAPA EWIDENCJI GRUNTÓW 1 : 1000
wykonana w grudniu 1992 r. przez
Zakład Usług Geodezyjnych «GEOPUNKT» s.c.
Bytów ul. Bohaterów ZWM 6
Obręb 51
arkusz 10 (12)
woj. Słupsk
gm. Borzytuchom
wieś BORZYTUCHOM
Ark.10
BOR
arkusz 2
arkusz 4
arkusz 5
arkusz 6
arkusz 9
arkusz 12

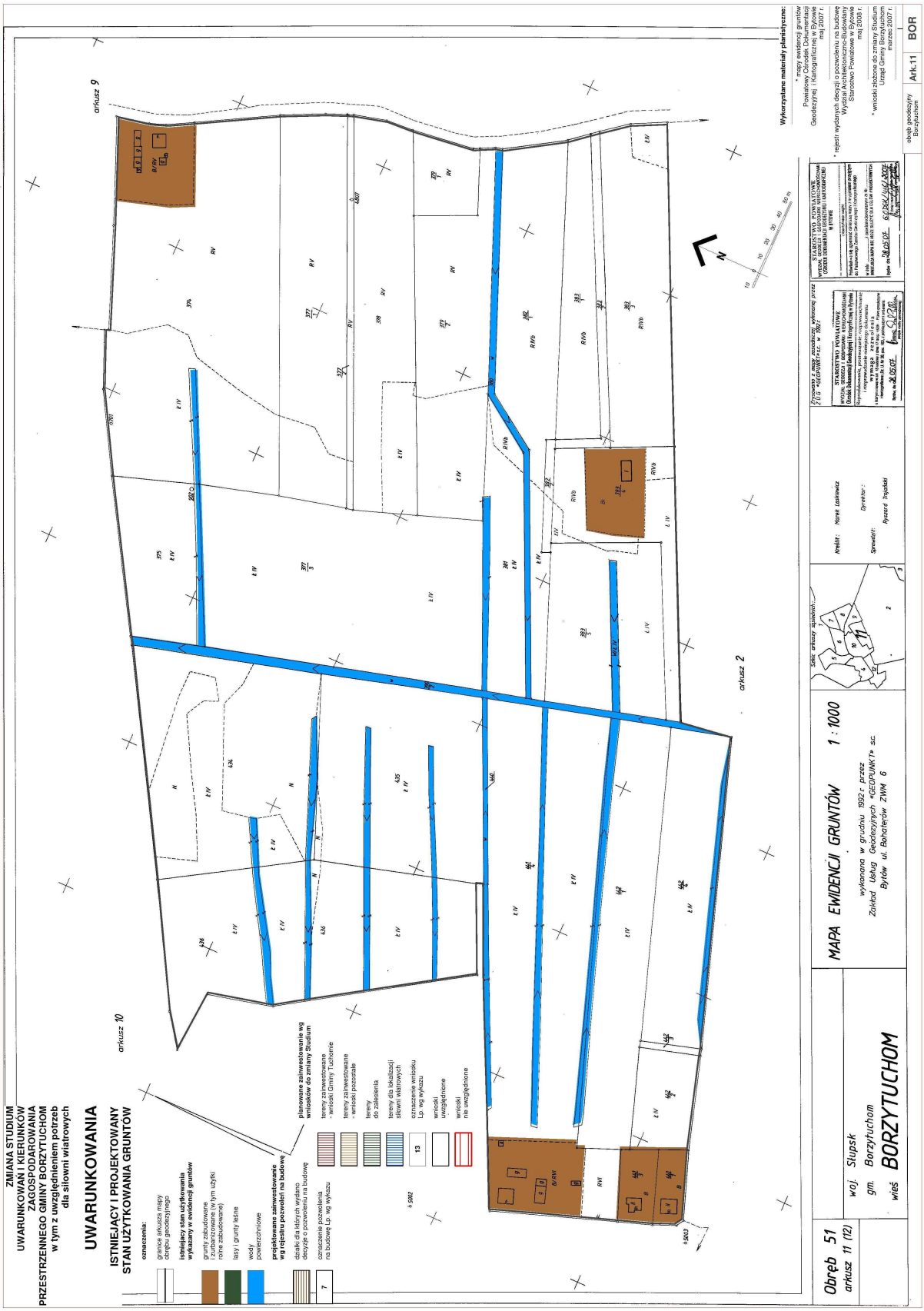
ZMIANA STUDIUM
UWARUNKOWAŃ I KIERUNKÓW
ZAGOSPODAROWANIA
PRZESTRZENNEGO GMINY BORZYTUCHOM
w tym z uwzględnieniem potrzeb
dla siłowni wiatrowych
UWARUNKOWANIA
ISTNIEJĄCY I PROJEKTOWANY
STAN UŻYTKOWANIA GRUNTÓW
oznaczenia:
granice arkusza mapy
obrębu geodezyjnego
istniejący stan użytkowania
wykazany w ewidencji gruntów
grunty zabudowane
i zurbanizowane (w tym użytki
rolne zabudowane)
lasy i grunty leśne
wody
powierzchniowe
projektowane zainwestowanie
wg rejestru pozwoleń na budowę
działki dla których wydano
decyzje o pozwoleniu na budowę
oznaczenie pozwolenia
na budowę Lp. wg wykazu
planowane zainwestowanie wg
wniosków do zmiany Studium
tereny zainwestowane
- wnioski Gminy Tuchomie
tereny zainwestowane
- wnioski pozostałe
tereny
do zalesienia
tereny dla lokalizacji
siłowni wiatrowych
oznaczenie wniosku
Lp. wg wykazu
wnioski
uwzględnione
wnioski
nie uwzględnione
arkusz 9
arkusz 10
arkusz 2
Wykorzystane materiały planistyczne:
* mapy ewidencji gruntów
Powiatowy Ośrodek Dokumentacji
Geodezyjnej i Kartograficznej w Bytowie
maj 2007 r.
* wypisy wydanych decyzji o pozwoleniu na budowę
Wydział Architektoniczno-Budowlany
Starostwo Powiatowe w Bytowie
maj 2008 r.
* wnioski złożone do zmiany Studium
Urząd Gminy Borzytuchom
marzec 2007 r.
STAROSTWO POWIATOWE
STAROSTWO POWIATOWE
Obręb 51
arkusz 11 (12)
woj. Słupsk
gm. Borzytuchom
wieś BORZYTUCHOM
MAPA EWIDENCJI GRUNTÓW 1 : 1000
wykonana w grudniu 1992 r. przez
Zakład Usług Geodezyjnych "GEOPUNKT" s.c.
Bytów ul. Bohaterów ZWM 6
Sprawdził: Ryszard Trojański
obręb geodezyjny
Borzytuchom
Ark.11
BOR

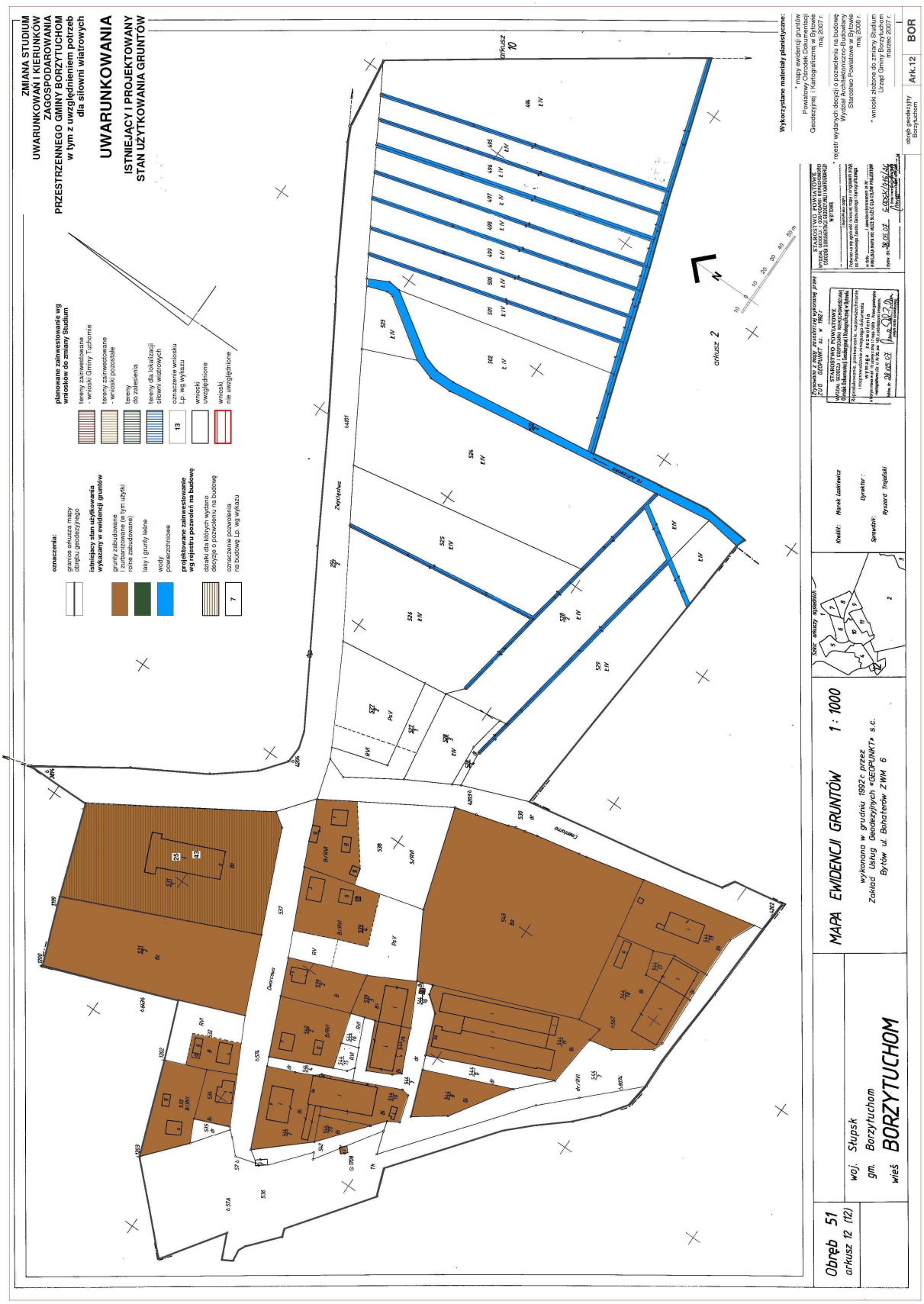
ZMIANA STUDIUM
UWARUNKOWAŃ I KIERUNKÓW
ZAGOSPODAROWANIA
PRZESTRZENNEGO GMINY BORZYTUCHOM
w tym z uwzględnieniem potrzeb
dla siłowni wiatrowych
UWARUNKOWANIA
ISTNIEJĄCY I PROJEKTOWANY
STAN UŻYTKOWANIA GRUNTÓW
oznaczenia:
granice arkusza mapy
obrębu geodezyjnego
istniejący stan użytkowania
wykazany w ewidencji gruntów
grunty zabudowane
i zurbanizowane (w tym użytki
rolne zabudowane)
lasy i grunty leśne
wody
powierzchniowe
projektowane zainwestowanie
wg rejestru pozwoleń na budowę
działki dla których wydano
decyzje o pozwoleniu na budowę
oznaczenie pozwolenia
na budowę Lp. wg wykazu
planowane zainwestowanie wg
wniosków do zmiany Studium
tereny zainwestowane
- wnioski Gminy Tuchomie
tereny zainwestowane
- wnioski pozostałe
tereny
do zalesienia
tereny dla lokalizacji
siłowni wiatrowych
oznaczenie wniosku
Lp. wg wykazu
wnioski
uwzględnione
wnioski
nie uwzględnione
Wykorzystane materiały planistyczne:
* mapy ewidencji gruntów
Powiatowy Ośrodek Dokumentacji
Geodezyjnej i Kartograficznej w Bytowie
maj 2007 r.
* rejestr wydanych decyzji o pozwoleniu na budowę
Wydział Architektoniczno-Budowlany
Starostwo Powiatowe w Bytowie
maj 2008 r.
* wnioski złożone do zmiany Studium
Urząd Gminy Borzytuchom
marzec 2007 r.
MAPA EWIDENCJI GRUNTÓW
wykonana w grudniu 1992r. przez
Zakład Usług Geodezyjnych "GEOPUNKT" s.c.
Bytów ul. Bohaterów ZWM 6
1 : 1000
Obręb 51
arkusz 12 (12)
woj. Słupsk
gm. Borzytuchom
wieś BORZYTUCHOM
Arkusz 2
Arkusz 10
Zwrotnica
Zwrotnica
Kierownik: Marek Laskowicz
Operator:
Sprawdził: Ryszard Trojański
BOR
Ark.12