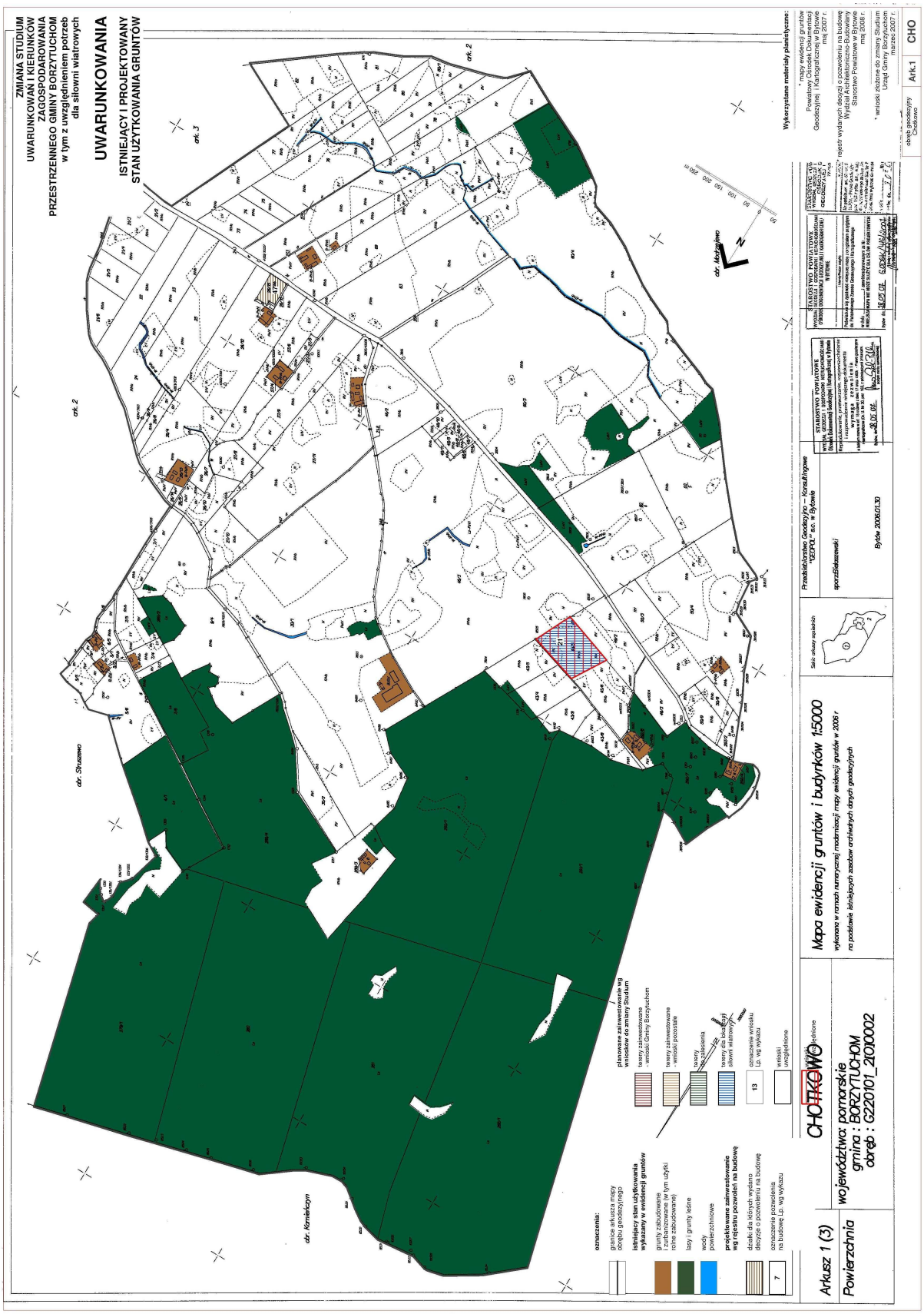
ZMIANA STUDIUM
UWARUNKOWAŃ I KIERUNKÓW
ZAGOSPODAROWANIA
PRZESTRZENNEGO GMINY BORZYTUCHOM
w tym z uwzględnieniem potrzeb
dla siłowni wiatrowych
UWARUNKOWANIA
ISTNIEJĄCY I PROJEKTOWANY
STAN UŻYTKOWANIA GRUNTÓW
Mapa ewidencji gruntów i budynków 1:5000
wykonana w ramach numerycznej modernizacji mapy ewidencji gruntów w 2006 r.
na podstawie istniejących zasobów archiwalnych danych geodezyjnych
Arkusz 1 (3)
Powierzchnia
województwo: pomorskie
gmina : BORZYTUCHOM
obręb : G220101_2[0]0002
CHOTKOWO
Ark.1
CHO
Bytów 2006.01.30
Przedsiębiorstwo Geodezyjno – Konsultingowe "GEOPOL" s.c. w Bytowie
sporządziłeszewski
STAROSTWO POWIATOWE
Wykorzystane materiały planistyczne:
obręb geodezyjny Chotkowo
ark. 2
ark. 3
dr. Strzeszewo
dr. Kamieńczyn
dr. Modrzejewo

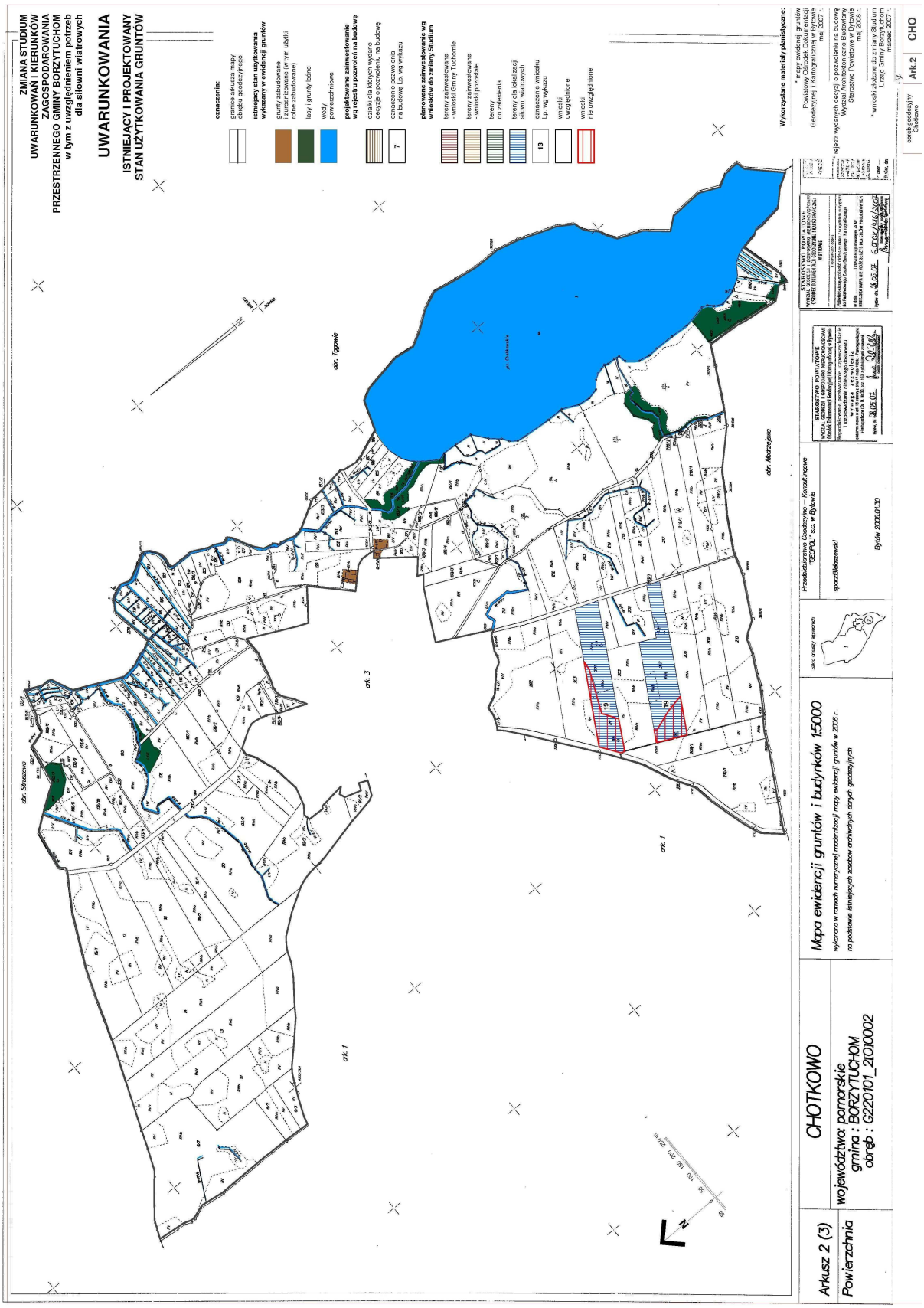
ZMIANA STUDIUM
UWARUNKOWAŃ I KIERUNKÓW
ZAGOSPODAROWANIA
PRZESTRZENNEGO GMINY BORZYTUCHOM
w tym z uwzględnieniem potrzeb
dla siłowni wiatrowych
UWARUNKOWANIA
ISTNIEJĄCY I PROJEKTOWANY
STAN UŻYTKOWANIA GRUNTÓW
oznaczenia:
granice arkusza mapy
obrębu geodezyjnego
istniejący stan użytkowania
wykazany w ewidencji gruntów
grunty zabudowane
i zurbanizowane (w tym użytki
rolne zabudowane)
lasy i grunty leśne
wody
powierzchniowe
projektowane zainwestowanie
wg rejestru pozwoleń na budowę
działki dla których wydano
decyzje o pozwoleniu na budowę
oznaczenie pozwolenia
na budowę Lp. wg wykazu
planowane zainwestowanie wg
wniosków do zmiany Studium
tereny zainwestowane
- wnioski Gminy Tuchomie
tereny zainwestowane
- wnioski pozostałe
tereny
do zalesienia
tereny dla lokalizacji
siłowni wiatrowych
oznaczenie wniosku
Lp. wg wykazu
wnioski
uwzględnione
wnioski
nie uwzględnione
Wykorzystane materiały planistyczne:
* mapy ewidencji gruntów
Powiatowego Ośrodka Dokumentacji
Geodezyjnej i Kartograficznej w Bytowie
maj 2007 r.
* rejestr wydanych decyzji o pozwoleniu na budowę
Wydział Architektoniczno-Budowlany
Starostwo Powiatowe w Bytowie
maj 2008 r.
* wnioski złożone do zmiany Studium
Urząd Gminy w Tuchomiu
marzec 2007 r.
obręb geodezyjny
Chotkowo
Ark.2
CHO
STAROSTWO POWIATOWE
W BYTOWIE
STAROSTWO POWIATOWE
W BYTOWIE
Przedsiębiorstwo Geodezyjno – Konsultingowe
"GEOPOL" s.c. w Bytowie
sporządzili:
Bytów 2008.01.30
Mapa ewidencji gruntów i budynków 1:5000
wykonano w ramach numerycznej modernizacji mapy ewidencji gruntów w 2006 r.
na podstawie istniejących zasobów archiwalnych danych geodezyjnych
CHOTKOWO
województwo pomorskie
gmina : BORZYTUCHOM
obręb : G220101_2\00002
Arkusz 2 (3)
Powierzchnia
dr. Tęgowie
dr. Stosznno
dr. Mostrzejno
ork. 1
ork. 3
ork. 1
19
19
N
0
50
100
200
300m

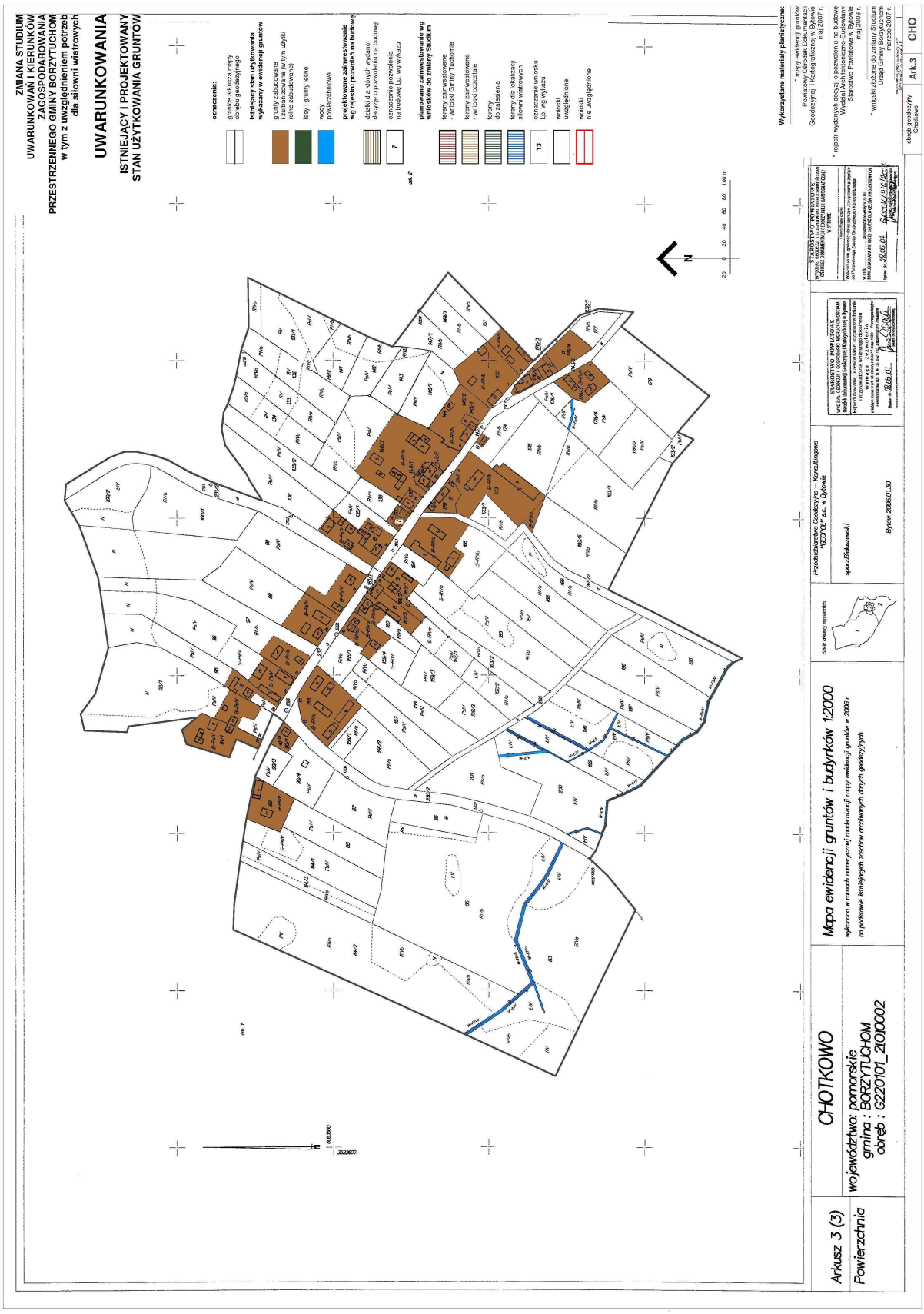
ZMIANA STUDIUM
UWARUNKOWAŃ I KIERUNKÓW
ZAGOSPODAROWANIA
PRZESTRZENNEGO GMINY BORZYTUCHOM
w tym z uwzględnieniem potrzeb
dla siłowni wiatrowych
UWARUNKOWANIA
ISTNIEJĄCY I PROJEKTOWANY
STAN UŻYTKOWANIA GRUNTÓW
oznaczenia:
granice arkusza mapy
obrębu geodezyjnego
istniejący stan użytkowania
wykazany w ewidencji gruntów
grunty zabudowane
i zurbanizowane (w tym użytki
rolne zabudowane)
lasy i grunty leśne
wody
powierzchniowe
projektowane zainwestowanie
wg rejestru pozwoleń na budowę
działki dla których wydano
decyzje o pozwoleniu na budowę
oznaczenia pozwolenia
na budowę Lp. wg wykazu
planowane zainwestowanie wg
wniosków do zmiany Studium
tereny zainwestowane
- wnioski Gminy Tuchomie
tereny zainwestowane
- wnioski pozostałe
tereny
do zalesienia
tereny dla lokalizacji
siłowni wiatrowych
oznaczenie wniosku
Lp. wg wykazu
wnioski
uwzględnione
wnioski
nie uwzględnione
Wykorzystane materiały planistyczne:
* mapy ewidencji gruntów
Powiatowy Ośrodek Dokumentacji
Geodezyjnej i Kartograficznej w Bytowie
maj 2007 r.
* rejestr wydanych decyzji o pozwoleniu na budowę
Wydział Architektoniczno-Budowlany
Starostwo Powiatowe w Bytowie
maj 2008 r.
* wnioski złożone do zmiany Studium
Urząd Gminy Borzytuchom
marzec 2007 r.
obręb geodezyjny
Chotkowo
Ark.3
CHO
Przedsiębiorstwo Geodezyjno – Konsultingowe
"GEOPOL" s.c. w Bytowie
sporządziłaszewski
Bytów 2006.01.30
Mapa ewidencji gruntów i budynków 1:2000
wykonana w ramach numerycznej modernizacji mapy ewidencji gruntów w 2006 r
na podstawie istniejących zasobów archiwalnych danych geodezyjnych
CHOTKOWO
województwo: pomorskie
gmina : BORZYTUCHOM
obręb : G220101_21010002
Arkusz 3 (3)
Powierzchnia

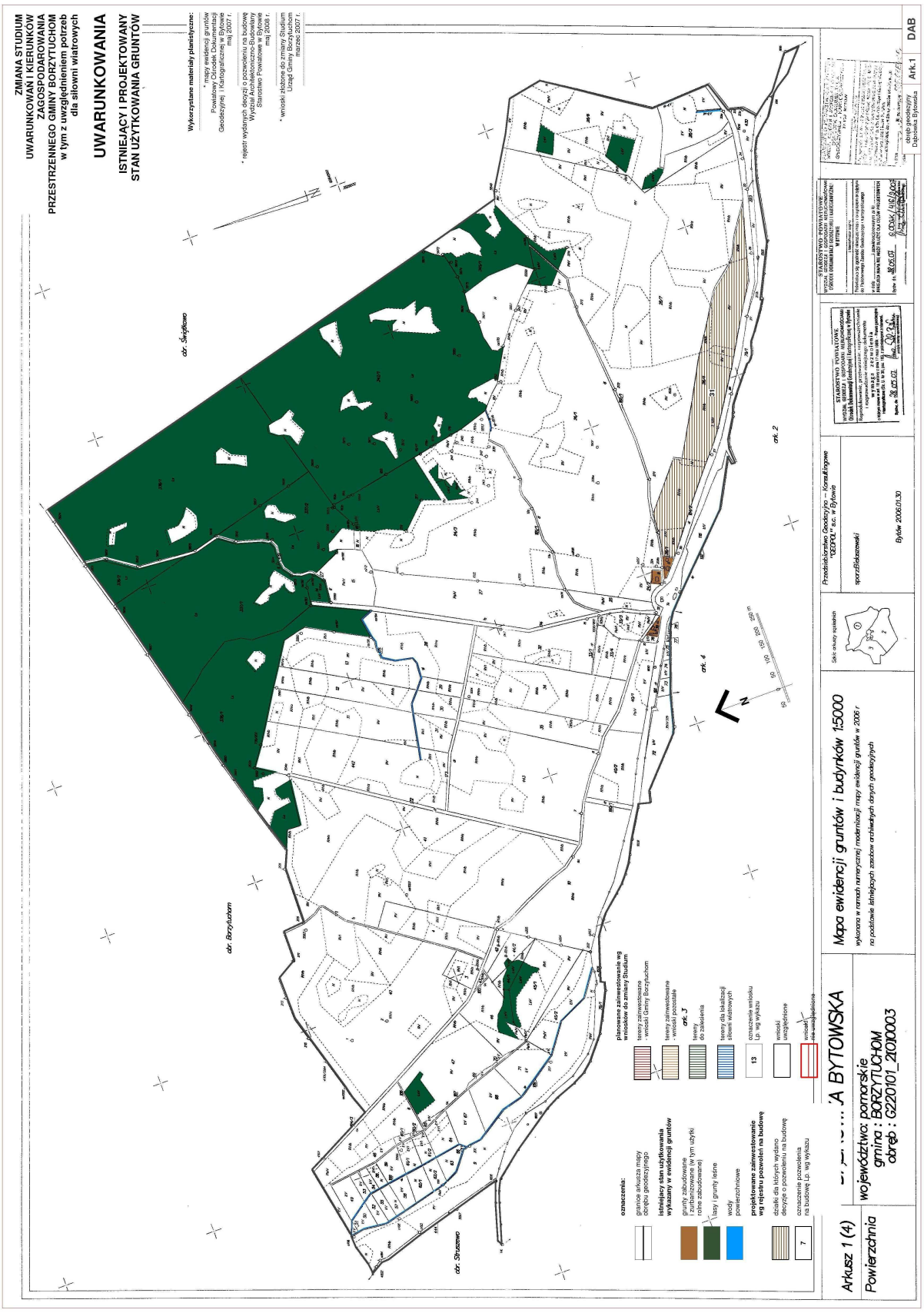
ZMIANA STUDIUM
UWARUNKOWAŃ I KIERUNKÓW
ZAGOSPODAROWANIA
PRZESTRZENNEGO GMINY BORZYTUCHOM
w tym z uwzględnieniem potrzeb
dla siłowni wiatrowych
UWARUNKOWANIA
ISTNIEJĄCY I PROJEKTOWANY
STAN UŻYTKOWANIA GRUNTÓW
Wykorzystane materiały planistyczne:
* mapy ewidencji gruntów Powiatowy Ośrodek Dokumentacji Geodezyjnej i Kartograficznej w Bytowie maj 2007 r.
* rejestr wydanych decyzji o pozwoleniu na budowę Wydział Architektoniczno-Budowlany Starostwo Powiatowe w Bytowie maj 2008 r.
* wnioski złożone do zmiany Studium Urząd Gminy Borzytuchom marzec 2007 r.
dr. Świętkowo
dr. Borzytuchom
dr. Struszewo
ark. 2
ark. 4
ark. 3
oznaczenia:
granice arkusza mapy obrębu geodezyjnego
istniejący stan użytkowania wykazany w ewidencji gruntów
grunty zabudowane i zurbanizowane (w tym użytki rolne zabudowane)
lasy i grunty leśne
wody powierzchniowe
projektowane zainwestowanie wg rejestru pozwoleń na budowę
działki dla których wydano decyzje o pozwoleniu na budowę
oznaczenie pozwolenia na budowę Lp. wg wykazu
planowane zainwestowanie wg wniosków do zmiany Studium
tereny zainwestowane - wnioski Gminy Borzytuchom
tereny zainwestowane - wnioski pozostałe
tereny do zalesienia
tereny dla lokalizacji siłowni wiatrowych
oznaczenie wniosku Lp. wg wykazu
wnioski uwzględnione
wnioski nie uwzględnione
Arkusz 1 (4)
Powierzchnia
województwo: pomorskie
gmina : BORZYTUCHOM
obręb : G220101_2101003
Mapa ewidencji gruntów i budynków 1:5000
wykonana w ramach numerycznej modernizacji mapy ewidencji gruntów w 2006 r
na podstawie istniejących zasobów archiwalnych danych geodezyjnych
Przedsiębiorstwo Geodezyjno – Konsultingowe "GEOPOL" s.c. w Bytowie
sporz.Bielaszewski
Bytów 2006.01.30
Ark.1
DAB

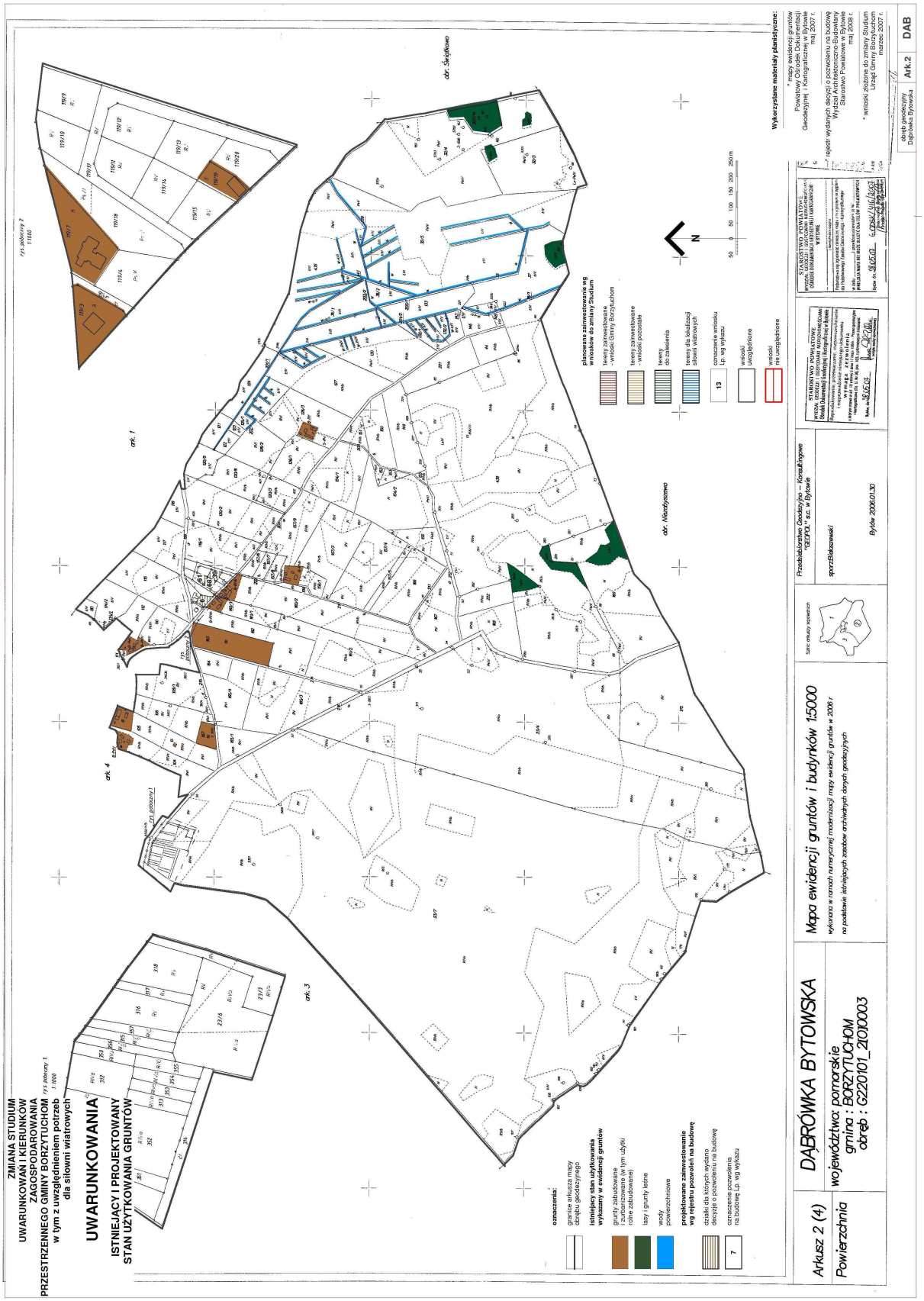
ZMIANA STUDIUM
UWARUNKOWAŃ I KIERUNKÓW
ZAGOSPODAROWANIA
PRZESTRZENNEGO GMINY BORZYTUCHOM
w tym z uwzględnieniem potrzeb
dla siłowni wiatrowych
UWARUNKOWANIA
ISTNIEJĄCY I PROJEKTOWANY
STAN UŻYTKOWANIA GRUNTÓW
Arkusz 2 (4)
Powierzchnia
DĄBRÓWKA BYTOWSKA
województwo: pomorskie
gmina : BORZYTUCHOM
obręb : G220101_2[0]0003
Mapa ewidencji gruntów i budynków 1:5000
Bytów 2006.01.30
Ark.2
DAB