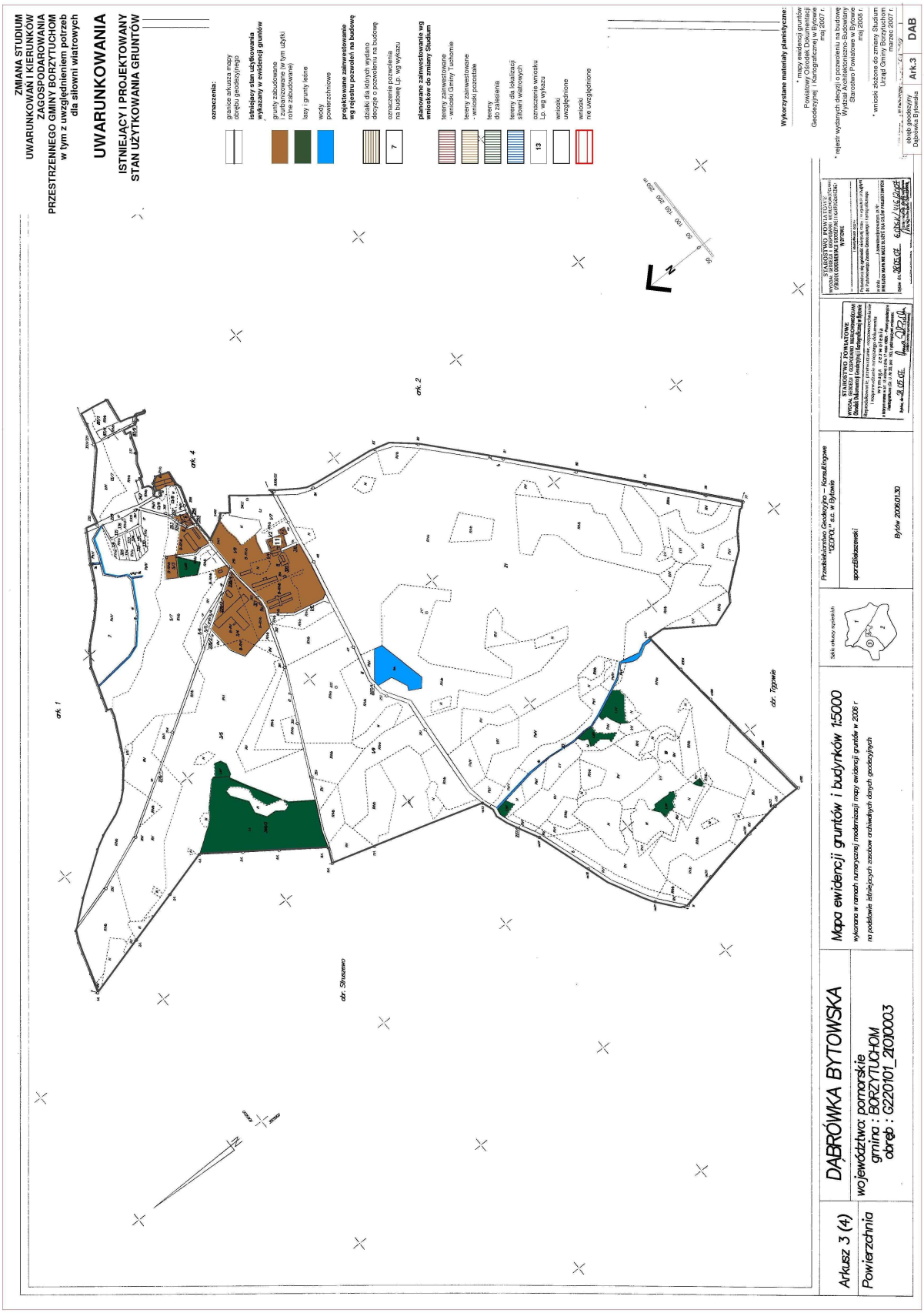
ZMIANA STUDIUM
UWARUNKOWAŃ I KIERUNKÓW
ZAGOSPODAROWANIA
PRZESTRZENNEGO GMINY BORZYTUCHOM
w tym z uwzględnieniem potrzeb
dla siłowni wiatrowych
UWARUNKOWANIA
ISTNIEJĄCY I PROJEKTOWANY
STAN UŻYTKOWANIA GRUNTÓW
oznaczenia:
granice arkusza mapy
obrębu geodezyjnego
istniejący stan użytkowania
wykazany w ewidencji gruntów
grunty zabudowane
i zurbanizowane (w tym użytki
rolne zabudowane)
lasy i grunty leśne
wody
powierzchniowe
projektowane zainwestowanie
wg rejestru pozwoleń na budowę
działki dla których wydano
decyzje o pozwoleniu na budowę
oznaczenie pozwolenia
na budowę Lp. wg wykazu
planowane zainwestowanie wg
wniosków do zmiany Studium
tereny zainwestowane
- wnioski Gminy Tuchomie
tereny zainwestowane
- wnioski pozostałe
tereny
do zalesienia
tereny dla lokalizacji
siłowni wiatrowych
oznaczenie wniosku
Lp. wg wykazu
wnioski
uwzględnione
wnioski
nie uwzględnione
Wykorzystane materiały planistyczne:
* mapy ewidencji gruntów
Powiatowy Ośrodek Dokumentacji
Geodezyjnej i Kartograficznej w Bytowie
maj 2007 r.
* rejestr wydanych decyzji o pozwoleniu na budowę
Wydział Architektoniczno-Budowlany
Starostwo Powiatowe w Bytowie
maj 2008 r.
* wnioski złożone do zmiany Studium
Urząd Gminy Borzytuchom
marzec 2007 r.
obręb geodezyjny
Dąbrówka Bytowska
Ark.3
DAB
ark. 1
ark. 2
ark. 4
dr. Struszewo
dr. Tągowie
Arkusz 3 (4)
Powierzchnia
DĄBRÓWKA BYTOWSKA
województwo: pomorskie
gmina : BORZYTUCHOM
obręb : G220101_2[0]0003
Mapa ewidencji gruntów i budynków 1:5000
wykonana w ramach numerycznej modernizacji mapy ewidencji gruntów w 2006 r
na podstawie istniejących zasobów archiwalnych danych geodezyjnych
Sekcja arkuszy sąsiednich
Przedsiębiorstwo Geodezyjno – Konsultingowe
"GEOPOL" s.c. w Bytowie
sporz.Bieleszewski
Bytów 2006.01.30
STAROSTWO POWIATOWE
WYDZIAŁ GEODEZJI I GEOPODARKI NIEZAGRANICZNEJ
OŚRODEK DOKUMENTACJI GEODEZYJNEJ I KARTOGRAFICZNEJ
W BYTOWIE
STAROSTWO POWIATOWE
WYDZIAŁ GEODEZJI I GEOPODARKI NIEZAGRANICZNEJ
OŚRODEK DOKUMENTACJI GEODEZYJNEJ I KARTOGRAFICZNEJ
W BYTOWIE
Bytów 2006.01.30

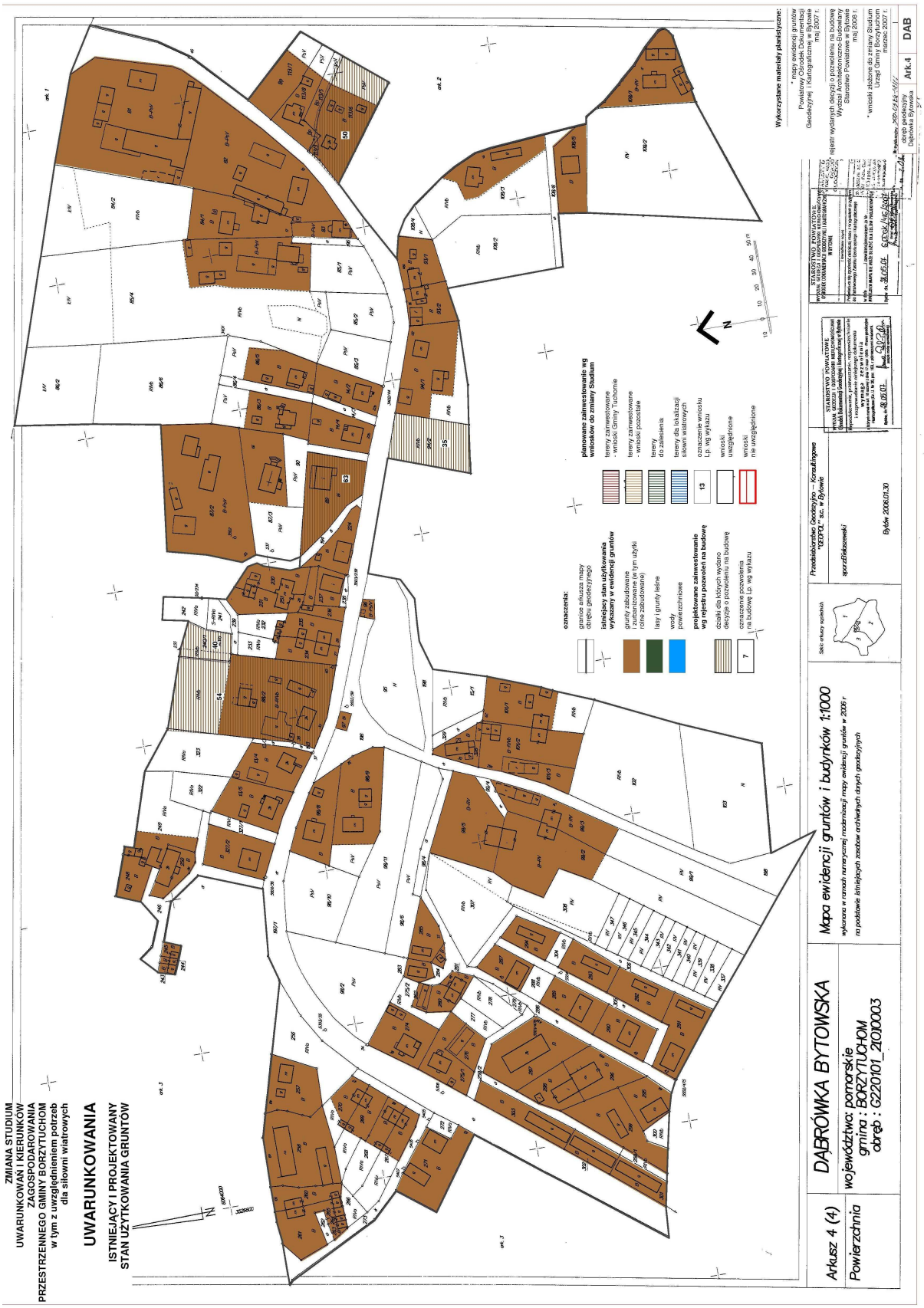
ZMIANA STUDIUM
UWARUNKOWAŃ I KIERUNKÓW
ZAGOSPODAROWANIA
PRZESTRZENNEGO GMINY BORZYTUCHOM
w tym z uwzględnieniem potrzeb
dla siłowni wiatrowych
UWARUNKOWANIA
ISTNIEJĄCY I PROJEKTOWANY
STAN UŻYTKOWANIA GRUNTÓW
DĄBRÓWKA BYTOWSKA
Mapa ewidencji gruntów i budynków 1:1000
wykonana w ramach numerycznej modernizacji mapy ewidencji gruntów w 2006 r.
na podstawie istniejących zasobów archiwalnych danych geodezyjnych
Arkusz 4 (4)
Powierzchnia
województwa: pomorskie
gmina : BORZYTUCHOM
obręb : G220101_2\0003
Ark.4
DAB
oznaczenia:
granice arkusza mapy
zasadniczej
granice obrębu geodezyjnego
istniejący stan użytkowania
wyłaszany w ewidencji gruntów
grunty zabudowane
i zurbanizowane (w tym użytki
rolne zabudowane)
lasy i grunty leśne
wody
powierzchniowe
projektowane zainwestowanie
wg rejestru pozwoleń na budowę
działki dla których wydano
decyzje o pozwoleniu na budowę
oznaczenie pozwolenia
na budowę i jej wykazu
planowane zainwestowanie wg
wniosków do zmiany Studium
tereny zainwestowane
- wnioski Gminy Tuchomie
tereny zainwestowane
- wnioski pozostałe
tereny
do zalesienia
tereny dla lokalizacji
siłowni wiatrowych
oznaczenie wniosku
i jej wykazu
wnioski
uwzględnione
wnioski
nie uwzględnione
Wykorzystane materiały planistyczne:
Przedsiębiorstwo Geodezyjno – Kartograficzne
"GEOPOL" s.c. w Bytowie
Bytów 2006.01.30
STAROSTWO POWIATOWE
w Bytowie
Wydział Architektoniczno-Budowlany
Starosta Powiatowy
mgr Jerzy Kaczmarek
Bytów, dnia 31.05.07
STAROSTWO POWIATOWE
w Bytowie
Wydział Geodezji, Kartografii i Katastru
Kierownik
mgr inż. Grażyna Kaczmarek
Bytów, dnia 31.05.07
STAROSTWO POWIATOWE
w Bytowie
Wydział Architektoniczno-Budowlany
Starosta Powiatowy
mgr Jerzy Kaczmarek
Bytów, dnia 31.05.07

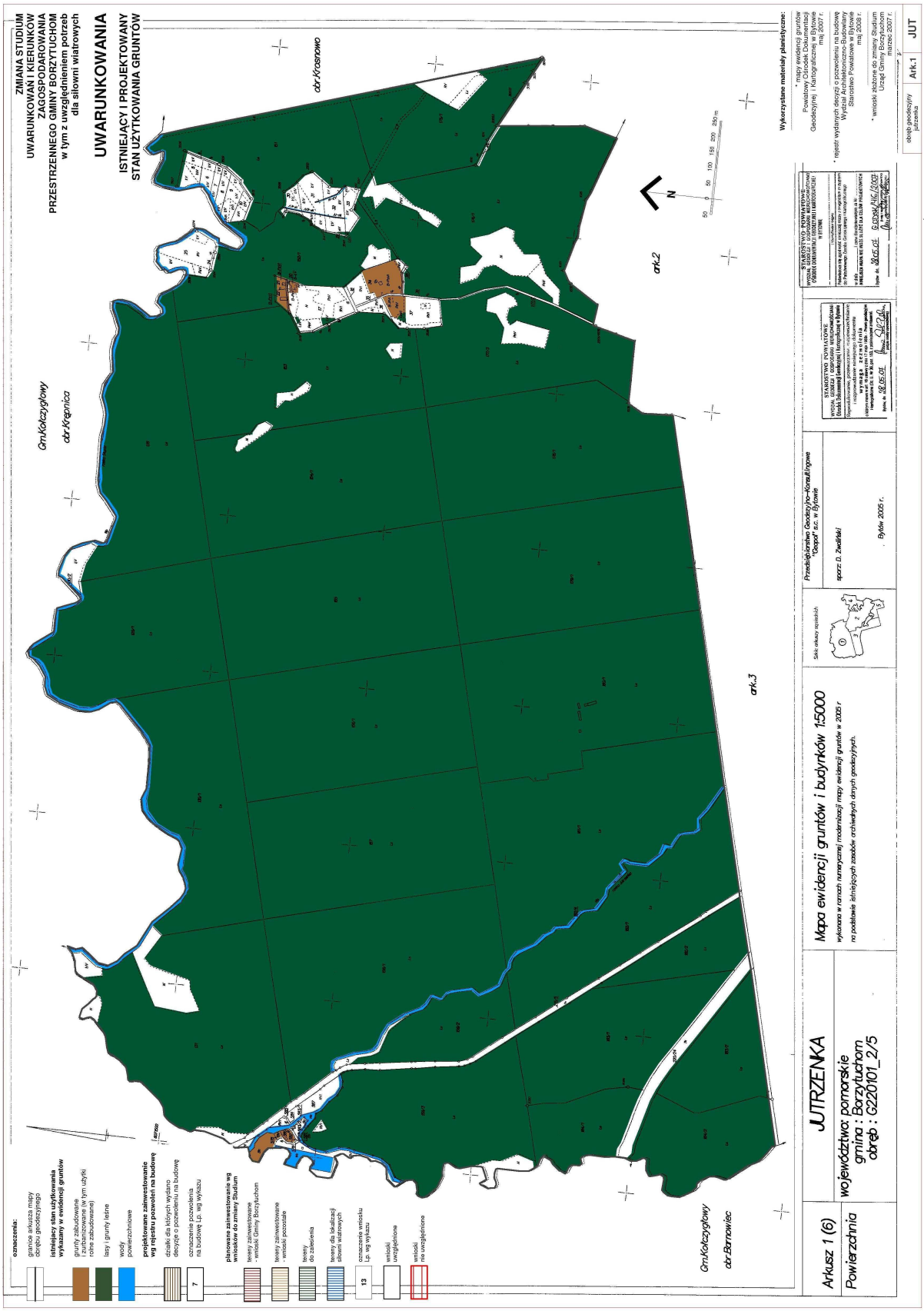
ZMIANA STUDIUM
UWARUNKOWAŃ I KIERUNKÓW
ZAGOSPODAROWANIA
PRZESTRZENNEGO GMINY BORZYTUCHOM
w tym z uwzględnieniem potrzeb
dla siłowni wiatrowych
UWARUNKOWANIA
ISTNIEJĄCY I PROJEKTOWANY
STAN UŻYTKOWANIA GRUNTÓW
Wykorzystane materiały planistyczne:
Mapa ewidencji gruntów i budynków 1:5000
JUTRZENKA
województwo: pomorskie
gmina : Borzytuchom
obręb : G220101_2/5
Arkusz 1 (6)
Powierzchnia
Ark.1
JUT

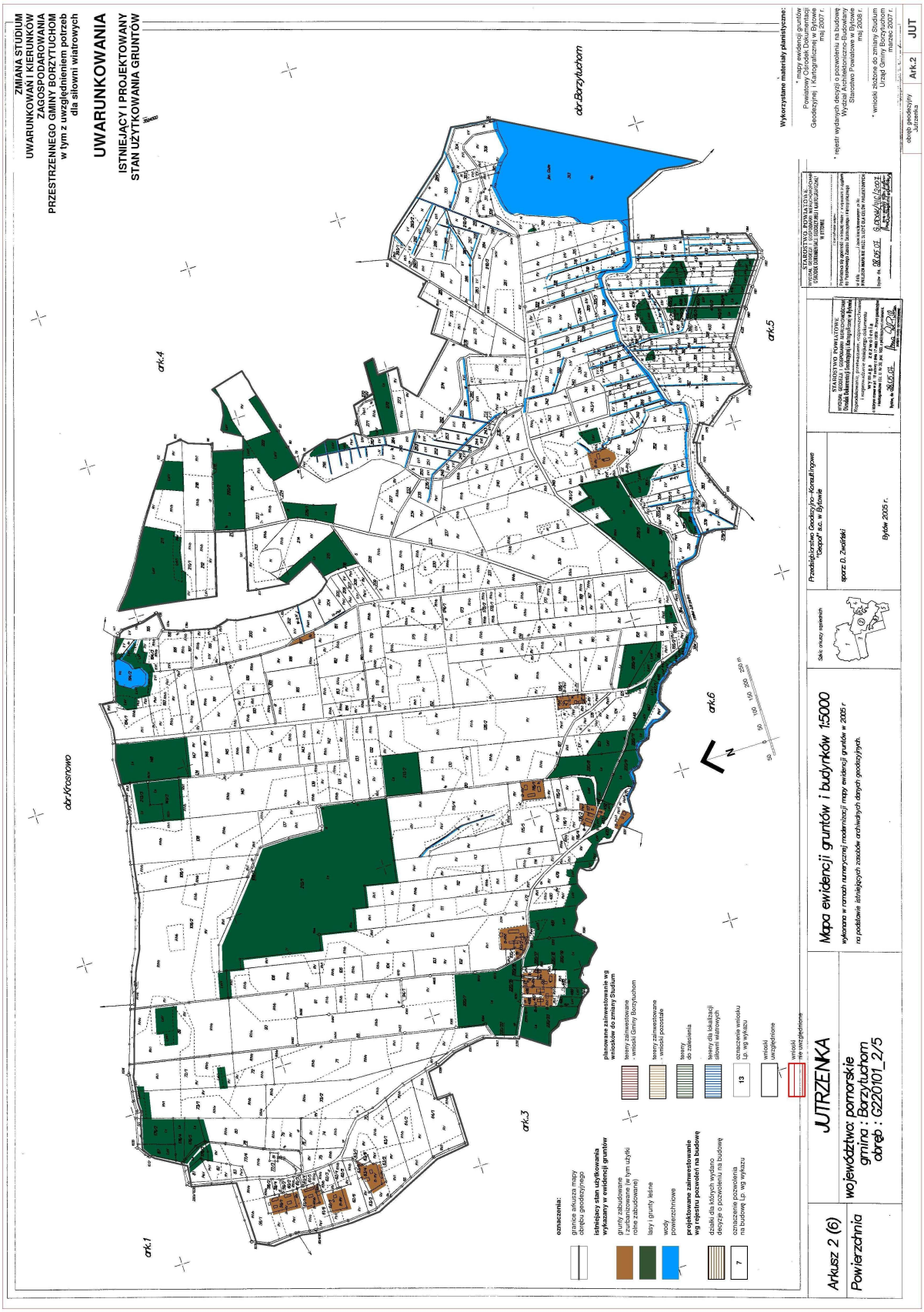
ZMIANA STUDIUM
UWARUNKOWAŃ I KIERUNKÓW
ZAGOSPODAROWANIA
PRZESTRZENNEGO GMINY BORZYTUCHOM
w tym z uwzględnieniem potrzeb
dla siłowni wiatrowych
UWARUNKOWANIA
ISTNIEJĄCY I PROJEKTOWANY
STAN UŻYTKOWANIA GRUNTÓW
obr.Borzytuchom
obr.Krosnowo
ark.1
ark.3
ark.4
ark.5
ark.6
Wykorzystane materiały planistyczne:
* mapy ewidencji gruntów
Powiatowy Ośrodek Dokumentacji
Geodezyjnej i Kartograficznej w Bytowie
maj 2007 r.
* rejestr wydanych decyzji o pozwoleniu na budowę
Wydział Architektoniczno-Budowlany
Starostwo Powiatowe w Bytowie
maj 2008 r.
* wnioski złożone do zmiany Studium
Urząd Gminy Borzytuchom
marzec 2007 r.
obręb geodezyjny
Jutrzenka
Ark.2
JUT
Przedsiębiorstwo Geodezyjno-Konsultingowe
"Geopol" s.c. w Bytowie
sporz. D. Zwoliński
Bytów 2005 r.
Sekc. arkuszy sąsiednich
Mapa ewidencji gruntów i budynków 1:5000
wykonana w ramach numerycznej modernizacji mapy ewidencji gruntów w 2005 r
na podstawie istniejących zasobów archiwalnych danych geodezyjnych.
JUTRZENKA
województwo: pomorskie
gmina : Borzytuchom
obręb : G220101_2/5
Arkusz 2 (6)
Powierzchnia
oznaczenia:
granice arkusza mapy
obrębu geodezyjnego
istniejący stan użytkowania
wykazany w ewidencji gruntów
grunty zabudowane
i zurbanizowane (w tym użytki
rolne zabudowane)
lasy i grunty leśne
wody
powierzchniowe
projektowane zainwestowanie
wg rejestru pozwoleń na budowę
działki dla których wydano
decyzje o pozwoleniu na budowę
oznaczenie pozwolenia
na budowę Lp. wg wykazu
planowane zainwestowanie wg
wniosków do zmiany Studium
tereny zainwestowane
- wnioski Gminy Borzytuchom
tereny zainwestowane
- wnioski pozostałe
tereny
do zalesienia
tereny dla lokalizacji
siłowni wiatrowych
oznaczenie wniosku
Lp. wg wykazu
wnioski
uwzględnione
wnioski
nie uwzględnione

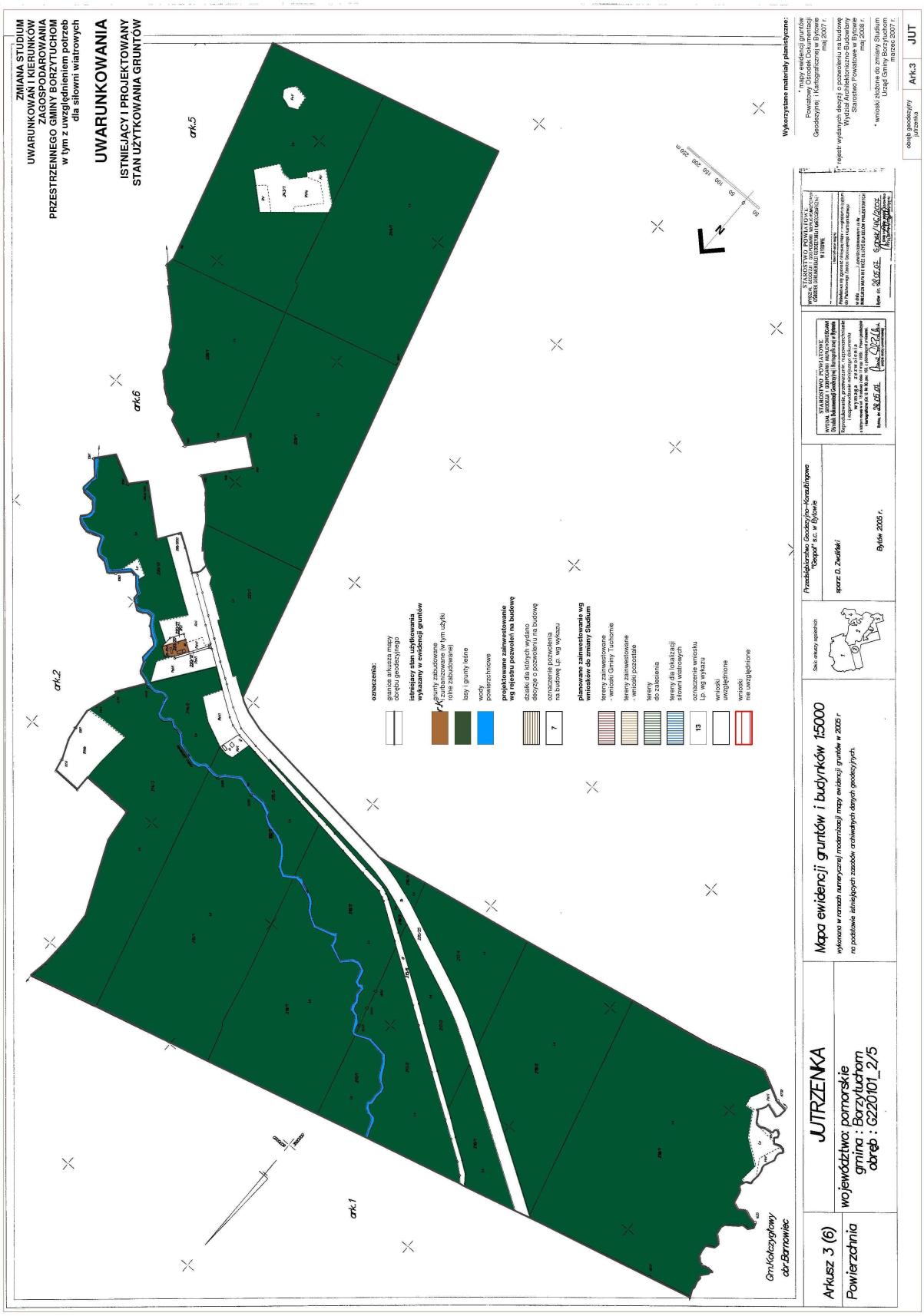
ZMIANA STUDIUM
UWARUNKOWAŃ I KIERUNKÓW
ZAGOSPODAROWANIA
PRZESTRZENNEGO GMINY BORZYTUCHOM
w tym z uwzględnieniem potrzeb
dla siłowni wiatrowych
UWARUNKOWANIA
ISTNIEJĄCY I PROJEKTOWANY
STAN UŻYTKOWANIA GRUNTÓW
ark.1
ark.2
ark.5
ark.6
Gm.Kołczygłowy
obr.Barnowiec
oznaczenia:
granice arkusza mapy
obrębu geodezyjnego
istniejący stan użytkowania
wykazany w ewidencji gruntów
grunty zabudowane
- zurbanizowane (w tym użytki
rolne zabudowane)
lasy i grunty leśne
wody
powierzchniowe
projektowane zainwestowanie
wg rejestru pozwoleń na budowę
działki dla których wydano
decyzje o pozwoleniu na budowę
oznaczenie pozwolenia
na budowę Lp. wg wykazu
planowane zainwestowanie wg
wniosków do zmiany Studium
tereny zainwestowane
- wnioski Gminy Tuchomie
tereny zainwestowane
- wnioski pozostałe
tereny
do zalesienia
tereny dla lokalizacji
siłowni wiatrowych
oznaczenie wniosku
Lp. wg wykazu
wnioski
uwzględnione
wnioski
nie uwzględnione
Wykorzystane materiały planistyczne:
* mapy ewidencji gruntów
Powiatowy Ośrodek Dokumentacji
Geodezyjnej i Kartograficznej w Bytowie
maj 2007 r.
* rejestr wydanych decyzji o pozwoleniu na budowę
Wydział Architektoniczno-Budowlany
Starostwo Powiatowe w Bytowie
maj 2008 r.
* wnioski złożone do zmiany Studium
Urząd Gminy Borzytuchom
marzec 2007 r.
Przedsiębiorstwo Geodezyjno-Konsultingowe
"Geopol" s.c. w Bytowie
sporz. D. Zwoliński
Bytów 2005 r.
Szkic arkuszy sąsiednich
Mapa ewidencji gruntów i budynków 1:5000
wykonana w ramach numerycznej modernizacji mapy ewidencji gruntów w 2005 r
na podstawie istniejących zasobów archiwalnych danych geodezyjnych.
JUTRZENKA
województwo: pomorskie
gmina : Borzytuchom
obręb : G220101_2/5
Arkusz 3 (6)
Powierzchnia
obręb geodezyjny
jutrzenka
Ark.3
JUT