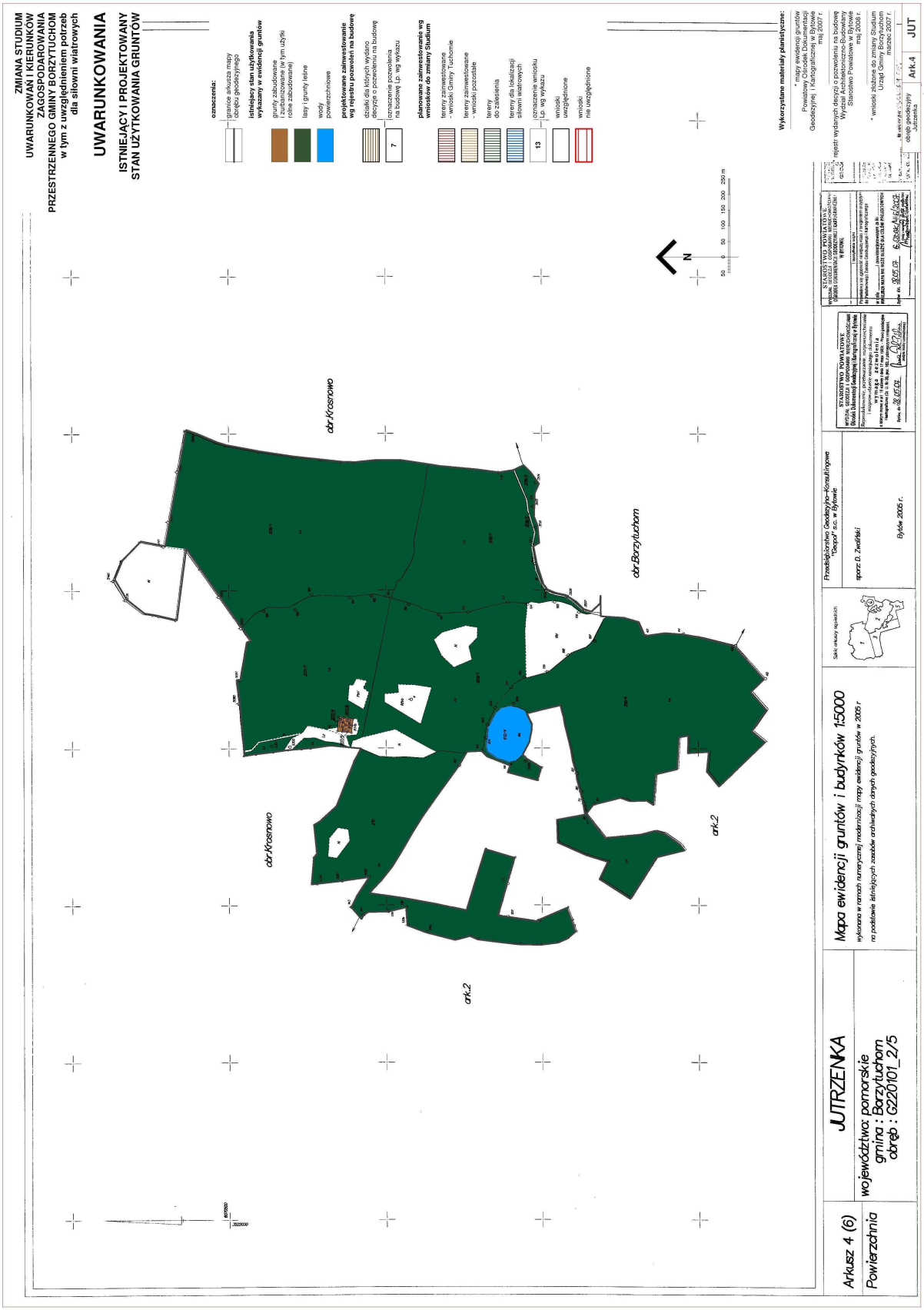
ZMIANA STUDIUM
UWARUNKOWAŃ I KIERUNKÓW
ZAGOSPODAROWANIA
PRZESTRZENNEGO GMINY BORZYTUCHOM
w tym z uwzględnieniem potrzeb
dla siłowni wiatrowych
UWARUNKOWANIA
ISTNIEJĄCY I PROJEKTOWANY
STAN UŻYTKOWANIA GRUNTÓW
oznaczenia:
granice arkusza mapy
obrębu geodezyjnego
istniejący stan użytkowania
wykazany w ewidencji gruntów
grunty zabudowane
(budynkowe i w tym użytki
rolne zabudowane)
lasy i grunty leśne
wody
powierzchniowe
projektowane zainwestowanie
wg rejestru pozwoleń na budowę
działki dla których wydano
decyzje o pozwoleniu na budowę
oznaczenie pozwolenia
na budowę Lp. wg wykazu
planowane zainwestowanie wg
wniosków do zmiany Studium
tereny zainwestowane
- wnioski Gminy Tuchomie
tereny zainwestowane
- wnioski pozostałe
tereny
do zalesienia
tereny dla lokalizacji
siłowni wiatrowych
oznaczenie wniosku
Lp. wg wykazu
wnioski
uwzględnione
wnioski
nie uwzględnione
Wykorzystane materiały planistyczne:
* mapy ewidencji gruntów
Powiatowy Ośrodek Dokumentacji
Geodezyjnej i Kartograficznej w Bytowie
* rejestr wydanych decyzji o pozwoleniu na budowę
Wydział Architektoniczno Budowlany
Starostwo Powiatowe w Bytowie
maj 2008 r.
* wnioski złożone do zmiany Studium
Urząd Gminy Borzytuchom
marzec 2007 r.
dr.Krosnowo
dr.Borzytuchom
ork.2
N
JUTRZENKA
Mapa ewidencji gruntów i budynków 1:5000
wykonana w ramach numerycznej modernizacji mapy ewidencji gruntów w 2005 r.
na podstawie istniejących zasobów archiwalnych danych geodezyjnych.
Arkusz 4 (6)
Powierzchnia
województwo: pomorskie
gmina : Borzytuchom
obręb : 0220101_2/5
Sąsiednie arkusze sąsiednich
Przedsiębiorstwo Geodezyjno-Konsultingowe
"Geopol" Sp.z o.o. w Bytowie
sporz. D. Żwdiński
Bytów 2006 r.
STAROSTWO POWIATOWE
WYDZIAŁ GEODEZJI I GOSPODARKI NIERUCHOMOŚCIAMI
Rozmieszczenie, zgodność mapy z terenem, kompletność i poprawność treści
Sprawdził: 08.05.08
STAROSTWO POWIATOWE
WYDZIAŁ GEODEZJI I GOSPODARKI NIERUCHOMOŚCIAMI
Data wpływu: 08.05.08
Data wydania: 08.05.08
Arkusz Nr. 4
JUT
Ark.4

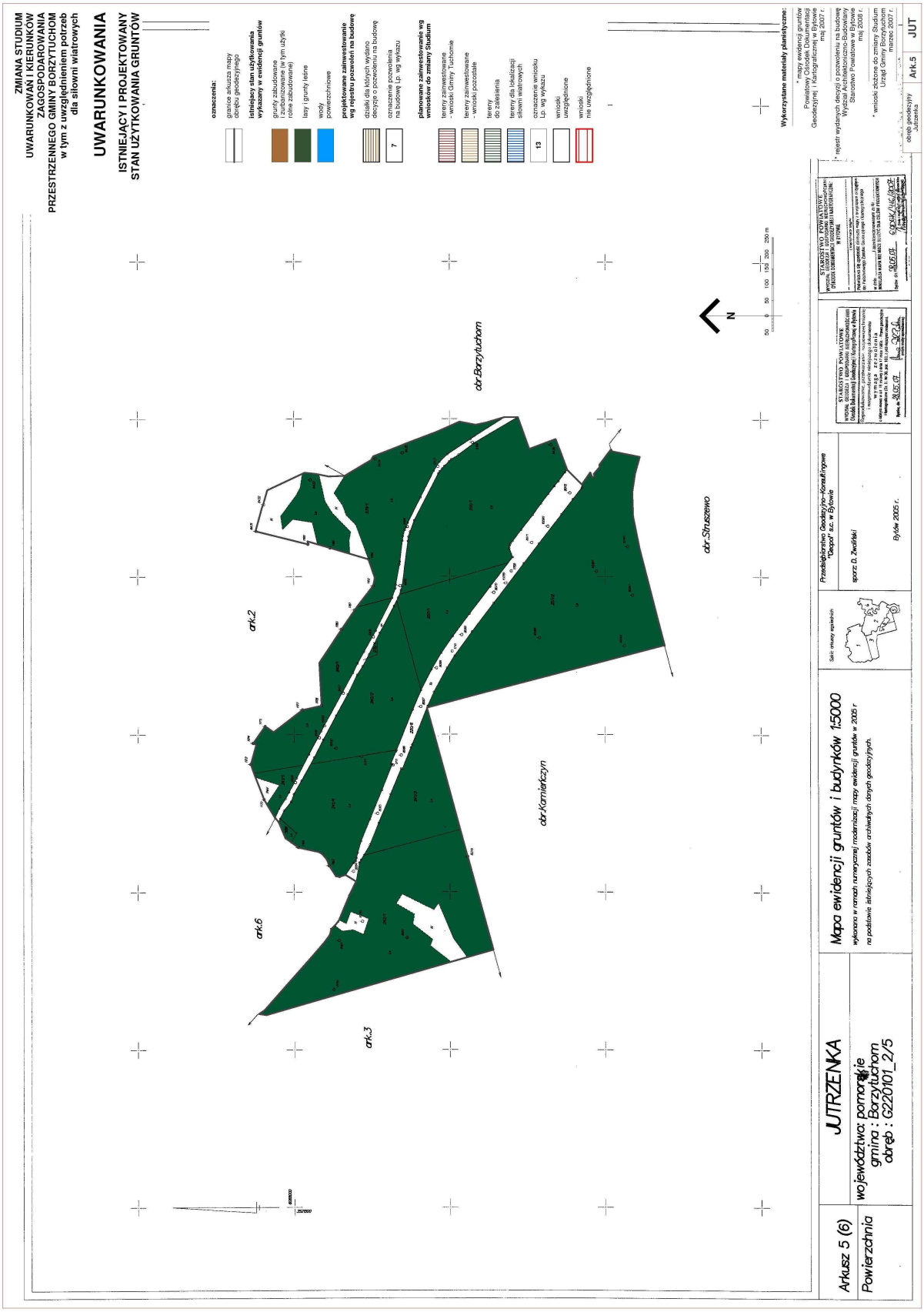
ZMIANA STUDIUM
UWARUNKOWAŃ I KIERUNKÓW
ZAGOSPODAROWANIA
PRZESTRZENNEGO GMINY BORZYTUCHOM
w tym z uwzględnieniem potrzeb
dla siłowni wiatrowych
UWARUNKOWANIA
ISTNIEJĄCY I PROJEKTOWANY
STAN UŻYTKOWANIA GRUNTÓW
oznaczenia:
granice arkusza mapy obrębu geodezyjnego
istniejący stan użytkowania wykazany w ewidencji gruntów
grunty zabudowane i zurbanizowane (w tym użytki rolne zabudowane)
lasy i grunty leśne
wody powierzchniowe
projektowane zainwestowanie wg rejestru pozwoleń na budowę
działki dla których wydano decyzje o pozwoleniu na budowę
oznaczenie pozwolenia na budowę Lp. wg wykazu
planowane zainwestowanie wg wniosków do zmiany Studium
tereny zainwestowane - wnioski Gminy Tuchomie
tereny zainwestowane - wnioski pozostałe
tereny do zalesienia
tereny dla lokalizacji siłowni wiatrowych
oznaczenie wniosku Lp. wg wykazu
wnioski uwzględnione
wnioski nie uwzględnione
Wykorzystane materiały planistyczne:
* mapy ewidencji gruntów Powiatowy Ośrodek Dokumentacji Geodezyjnej i Kartograficznej w Bytowie maj 2007 r.
* rejestr wydanych decyzji o pozwoleniu na budowę Wydział Architektoniczno-Budowlany Starostwo Powiatowe w Bytowie maj 2008 r.
* wnioski złożone do zmiany Studium Urząd Gminy Borzytuchom marzec 2007 r.
obręb geodezyjny Jutrzenka
Ark.5
JUT
STAROSTWO POWIATOWE
STAROSTWO POWIATOWE
Przedsiębiorstwo Geodezyjno-Konsultingowe "Geopol" s.c. w Bytowie
sporz. D. Zwoliński
Bytów 2005 r.
Sekc. arkuszy sąsiednich
Mapa ewidencji gruntów i budynków 1:5000
wykonana w ramach numerycznej modernizacji mapy ewidencji gruntów w 2005 r.
na podstawie istniejących zasobów archiwalnych danych geodezyjnych.
JUTRZENKA
województwo: pomorskie
gmina : Borzytuchom
obręb : G220101_2/5
Arkusz 5 (6)
Powierzchnia
ark.2
ark.6
ark.3
obr.Borzytuchom
obr.Kamieńczyn
obr.Struszewo
N

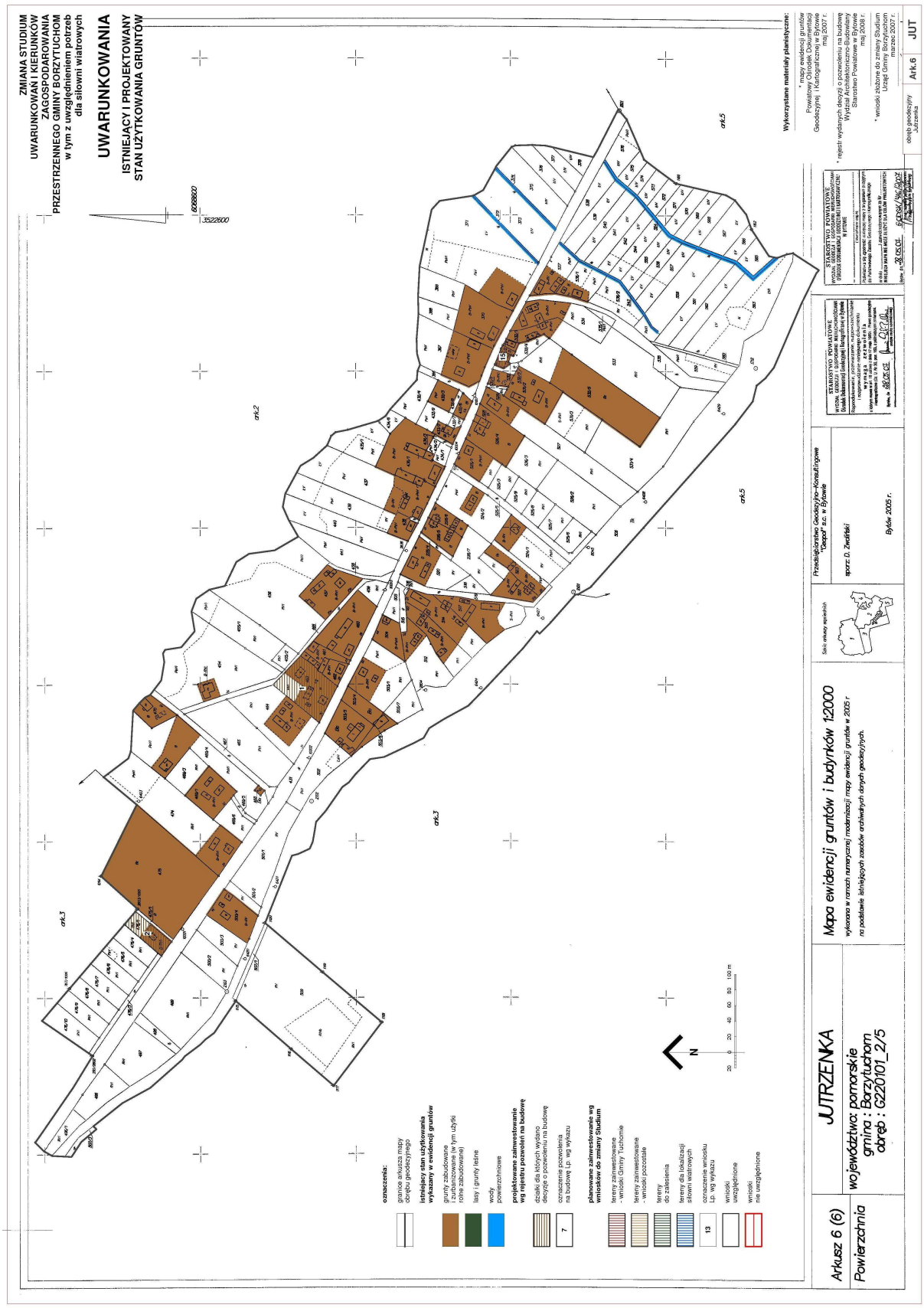
ZMIANA STUDIUM
UWARUNKOWAŃ I KIERUNKÓW
ZAGOSPODAROWANIA
PRZESTRZENNEGO GMINY BORZYTUCHOM
w tym z uwzględnieniem potrzeb
dla siłowni wiatrowych
UWARUNKOWANIA
ISTNIEJĄCY I PROJEKTOWANY
STAN UŻYTKOWANIA GRUNTÓW
Wykorzystane materiały planistyczne:
Mapa ewidencji gruntów i budynków 1:2000
JUTRZENKA
województwo: pomorskie
gmina: Borzytuchom
obręb: G220101_2/5
Arkusz 6 (6)
Powierzchnia
Ark.6
JUT
Przedsiębiorstwo Geodezyjno-Konstrukcyjne
Bytów 2005 r.
STAROSTWO POWIATOWE

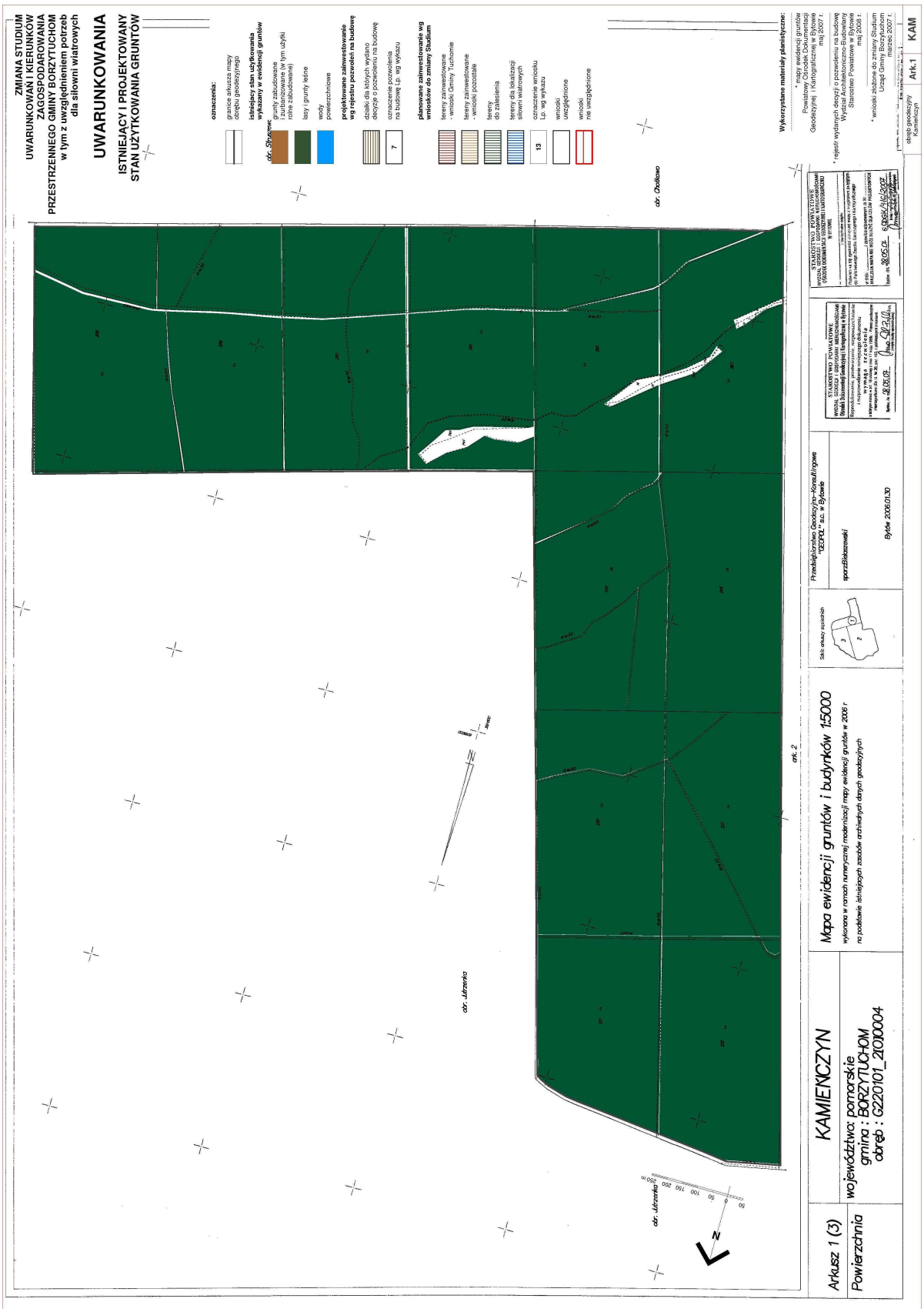
ZMIANA STUDIUM
UWARUNKOWAŃ I KIERUNKÓW
ZAGOSPODAROWANIA
PRZESTRZENNEGO GMINY BORZYTUCHOM
w tym z uwzględnieniem potrzeb
dla siłowni wiatrowych
UWARUNKOWANIA
ISTNIEJĄCY I PROJEKTOWANY
STAN UŻYTKOWANIA GRUNTÓW
oznaczenia:
granice arkusza mapy obrębu geodezyjnego
istniejący stan użytkowania wykazany w ewidencji gruntów
grunty zabudowane i zurbanizowane (w tym użytki rolne zabudowane)
lasy i grunty leśne
wody powierzchniowe
projektowane zainwestowanie wg rejestru pozwoleń na budowę
działki dla których wydano decyzje o pozwoleniu na budowę
oznaczenie pozwolenia na budowę Lp. wg wykazu
planowane zainwestowanie wg wniosków do zmiany Studium
tereny zainwestowane - wnioski Gminy Tuchomie
tereny zainwestowane - wnioski pozostałe
tereny do zalesienia
tereny dla lokalizacji siłowni wiatrowych
oznaczenie wniosku Lp. wg wykazu
wnioski uwzględnione
wnioski nie uwzględnione
Wykorzystane materiały planistyczne:
* mapy ewidencji gruntów Powiatowy Ośrodek Dokumentacji Geodezyjnej i Kartograficznej w Bytowie maj 2007 r.
* rejestr wydanych decyzji o pozwoleniu na budowę Wydział Architektoniczno-Budowlany Starostwo Powiatowe w Bytowie maj 2008 r.
* wnioski złożone do zmiany Studium Urząd Gminy Borzytuchom marzec 2007 r.
obręb geodezyjny Kamieńczyn
Ark.1
KAM
Przedsiębiorstwo Geodezyjno-Konsultingowe "GEOPOL" s.c. w Bytowie
sporządziłeszewski
Bytów 2006.01.30
Mapa ewidencji gruntów i budynków 1:5000
wykonana w ramach numerycznej modernizacji mapy ewidencji gruntów w 2006 r
na podstawie istniejących zasobów archiwalnych danych geodezyjnych
KAMIEŃCZYN
województwo: pomorskie
gmina : BORZYTUCHOM
obręb : G220101_2[0]0004
Arkusz 1 (3)
Powierzchnia
dr. Chołkowo
dr. Jutrzenka
ark. 2

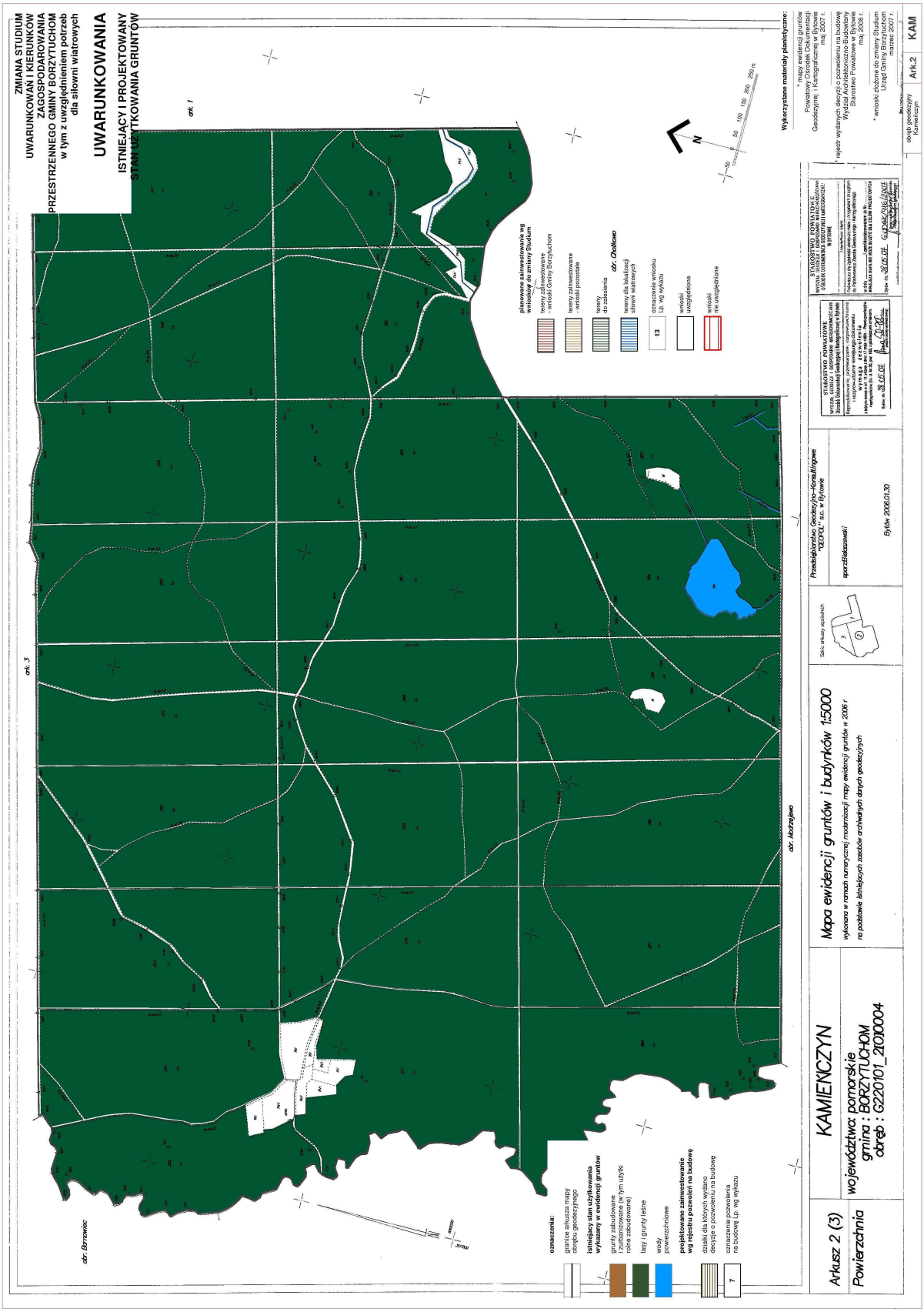
ZMIANA STUDIUM
UWARUNKOWAŃ I KIERUNKÓW
ZAGOSPODAROWANIA
PRZESTRZENNEGO GMINY BORZYTUCHOM
w tym z uwzględnieniem potrzeb
dla siłowni wiatrowych
UWARUNKOWANIA
ISTNIEJĄCY I PROJEKTOWANY
STAN UŻYTKOWANIA GRUNTÓW
ark. 1
ark. 3
dr. Borzowic
dr. Ostkowo
dr. Mokrzejewo
KAMIENCZYN
województwo: pomorskie
gmina: BORZYTUCHOM
obręb: G220101_2101004
Arkusz 2 (3)
Powierzchnia
Mapa ewidencji gruntów i budynków 1:5000
wykonano w ramach numerycznej modernizacji mapy ewidencji gruntów w 2006 r.
na podstawie istniejących zasobów archiwalnych danych geodezyjnych
Przedsiębiorstwo Geodezyjno-Kartograficzne
GEOPOL Sp. z o.o. w Bytowie
sporządził/a/o/wski
Bytów 2006.01.30
Ark.2
KAM
Wykorzystane materiały planistyczne:
Powiatowy Ośrodek Dokumentacji Geodezyjnej i Kartograficznej w Bytowie maj 2007 r.
Wydział Architektoniczno-Budowlany Starostwo Powiatowe w Bytowie maj 2008 r.
Urząd Gminy Borzytuchom marzec 2007 r.
oznaczenia:
istniejący stan użytkowania wykazany w ewidencji gruntów
projektowane zainstalowanie wg rejestru pozwoleń na budowę
planowane zainstalowanie wg wniosków do Studium
- tereny zainwestowane - wnioski Gminy Borzytuchom
- tereny zainwestowane - wnioski pozostałe
- tereny do zalesienia
- tereny dla lokalizacji siłowni wiatrowych
- oznaczenie wniosku Lp. wg wykazu
- wnioski uwzględnione
- wnioski nie uwzględnione
- granice arkusza mapy
- obrębu geodezyjnego
- grunty zabudowane i zurbanizowane (w tym użytki rolne zabudowane)
- lasy i grunty leśne
- wody powierzchniowe
- działki dla których wydano decyzje o pozwoleniu na budowę
- oznaczenie pozwolenia na budowę Lp. wg wykazu