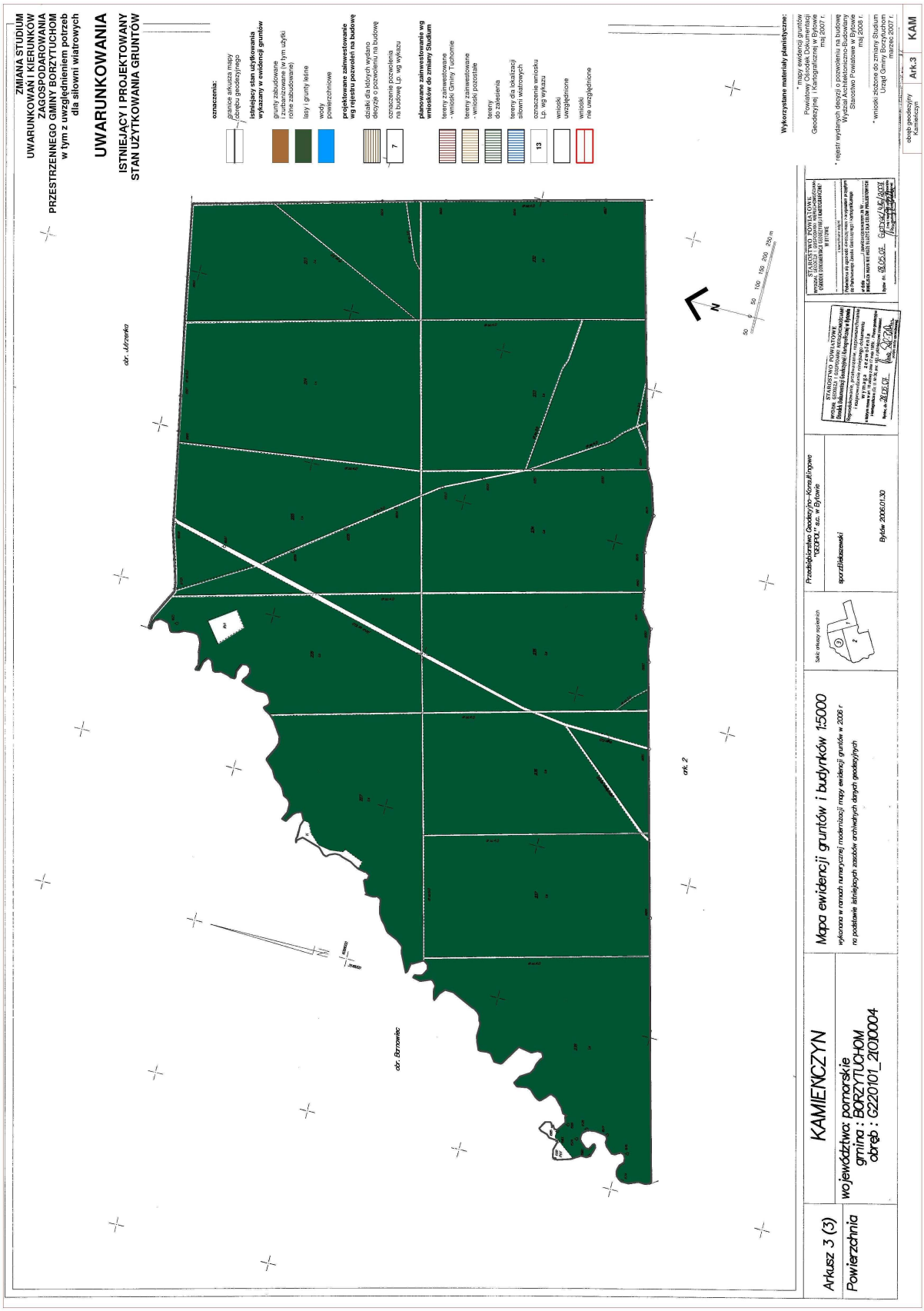
ZMIANA STUDIUM
UWARUNKOWAŃ I KIERUNKÓW
ZAGOSPODAROWANIA
PRZESTRZENNEGO GMINY BORZYTUCHOM
w tym z uwzględnieniem potrzeb
dla siłowni wiatrowych
UWARUNKOWANIA
ISTNIEJĄCY I PROJEKTOWANY
STAN UŻYTKOWANIA GRUNTÓW
oznaczenia:
granice arkusza mapy
obrębu geodezyjnego
istniejący stan użytkowania
wyłoszony w ewidencji gruntów
grunty zabudowane
i zurbanizowane (w tym użytki
nie zabudowane)
lasy i grunty leśne
wody
powierzchniowe
projektowane zainwestowanie
wg rejestru pozwoleń na budowę
działki, dla których wydano
decyzje o pozwoleniu na budowę
oznaczenie pozwolenia
na budowę (Lp. wg wykazu
planowane zainwestowanie wg
wniosków do zmiany Studium
tereny zainwestowane
- wnioski Gminy Tuchomie
tereny zainwestowane
- wnioski pozostałe
tereny
do zalesienia
tereny dla lokalizacji
siłowni wiatrowych
oznaczenie wniosku
Lp. wg wykazu
wnioski
uwzględnione
wnioski
nie uwzględnione
Wykorzystane materiały planistyczne:
Powiatowy Ośrodek Dokumentacji
Geodezyjnej i Kartograficznej w Bytowie
maj 2007 r.
Starostwo Powiatowe w Bytowie
maj 2008
Urząd Gminy Tuchomie
marzec 2007 r.
KAMIEŃCZYN
Arkusz 3 (3)
województwo: pomorskie
gmina : BORZYTUCHOM
obręb : 0220101_2.0100.04
Mapa ewidencji gruntów i budynków 1:5000
wykonano w ramach numerycznej modernizacji mapy ewidencji gruntów w 2006 r
na podstawie skriptowych zasobów archiwalnych danych geodezyjnych
Przedsiębiorstwo Geodezyjno-Kartograficzne
"GEOPOL" sp. z o.o. w Bytowie
sporządził:
Bytów 2006.01.30
Powierzchnia
obręb geodezyjny
Ark.3
KAM
odc. Udrzenko
odc. Borowiec
ark. 2

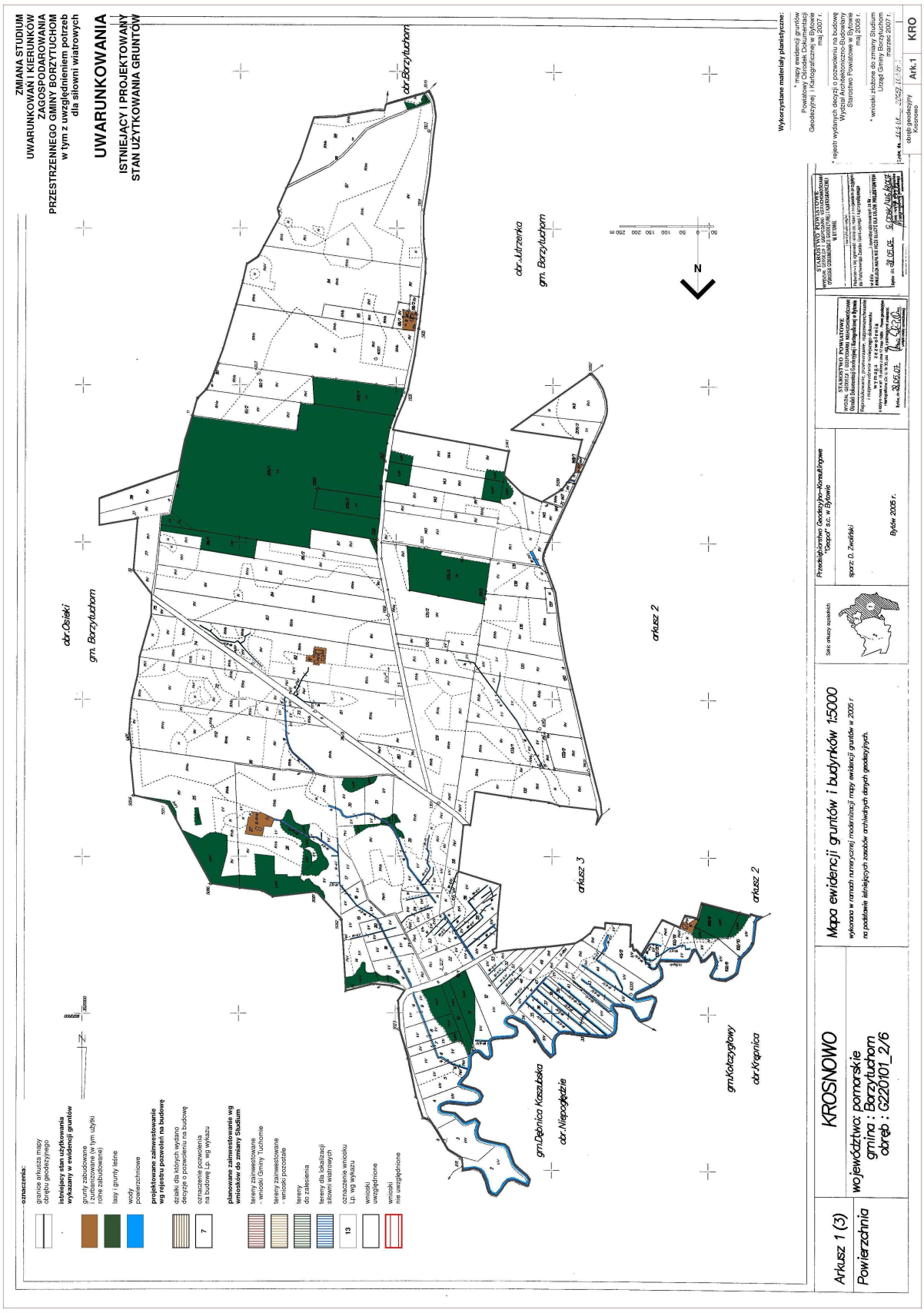
ZMIANA STUDIUM
UWARUNKOWAŃ I KIERUNKÓW
ZAGOSPODAROWANIA
PRZESTRZENNEGO GMINY BORZYTUCHOM
w tym z uwzględnieniem potrzeb
dla siłowni wiatrowych
UWARUNKOWANIA
ISTNIEJĄCY I PROJEKTOWANY
STAN UŻYTKOWANIA GRUNTÓW
Wykorzystane materiały planistyczne:
Mapa ewidencji gruntów i budynków 1:5000
KROSNOWO
województwo: pomorskie
gmina : Borzytuchom
obręb : G220101_2/6
Arkusz 1 (3)
Powierzchnia
Arkusz 2
Arkusz 3
Arkusz 2
Arkusz 1
KRO
Bytów 2005 r.

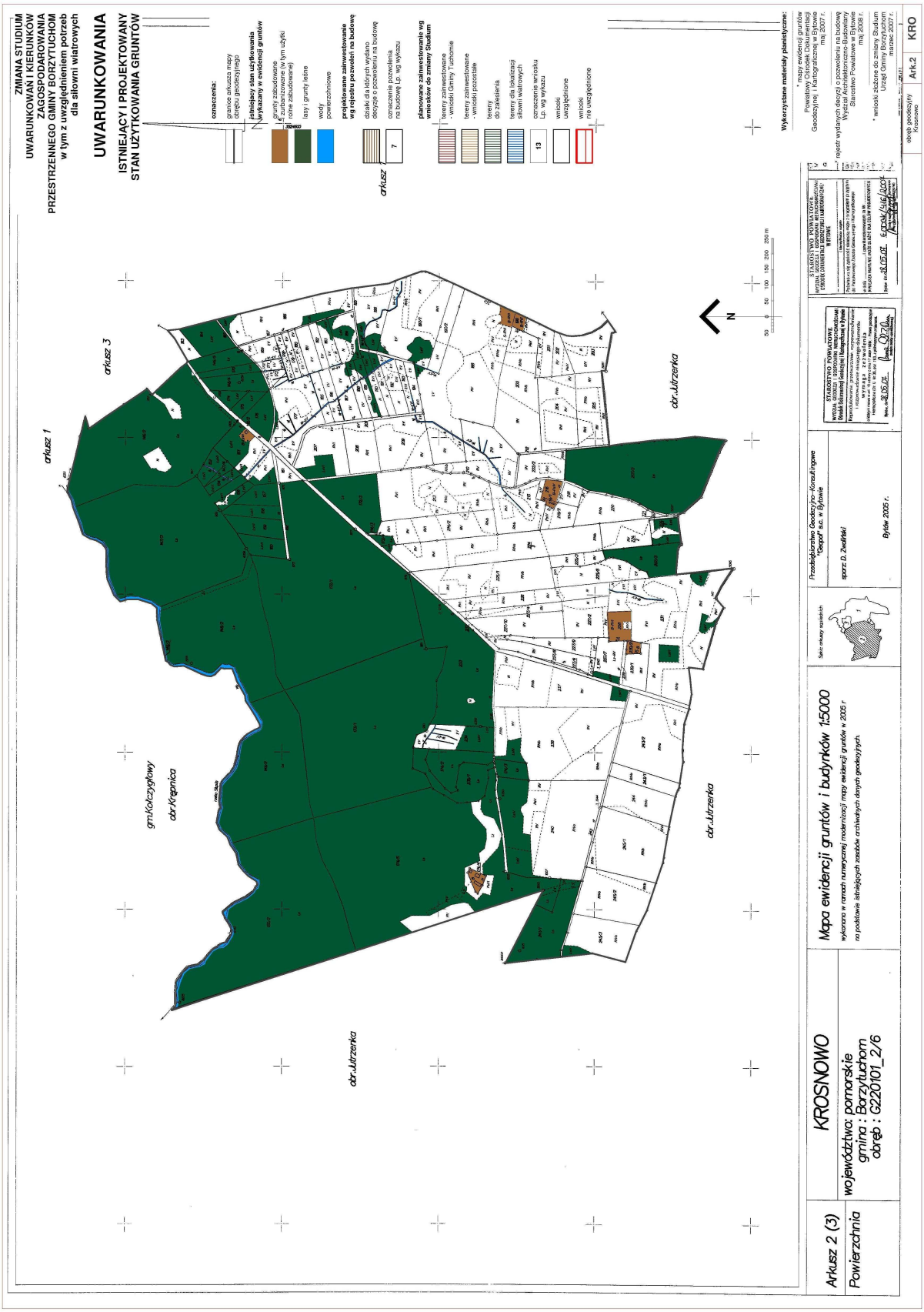
ZMIANA STUDIUM
UWARUNKOWAŃ I KIERUNKÓW
ZAGOSPODAROWANIA
PRZESTRZENNEGO GMINY BORZYTUCHOM
w tym z uwzględnieniem potrzeb
dla siłowni wiatrowych
UWARUNKOWANIA
ISTNIEJĄCY I PROJEKTOWANY
STAN UŻYTKOWANIA GRUNTÓW
oznaczenia:
granice arkusza mapy
obrębu geodezyjnego
istniejący stan użytkowania
wydzielony w ewidencji gruntów
grunty zabudowane
i zurbanizowane (w tym użytki
rolne zabudowane)
lasy i grunty leśne
wody
powierzchniowe
projektowane zainwestowanie
wg rejestru pozwoleń na budowę
działki dla których wydano
decyzje o pozwoleniu na budowę
oznaczenie pozwolenia
na budowę Lp. wg wykazu
planowane zainwestowanie wg
wniosków do zmiany Studium
tereny zainwestowione
- wnioski Gminy Tuchomie
tereny zainwestowione
- wnioski pozostałe
tereny
do zalesienia
tereny dla lokalizacji
siłowni wiatrowych
oznaczenie wniosku
Lp. wg wykazu
wnioski
uwzględnione
wnioski
nie uwzględnione
arkusz 1
arkusz 3
arkusz 7
gm.kolczygłowy
dr.Kręgnica
dr.Jutrzenka
dr.Jutrzenka
dr.Jutrzenka
N
0 50 100 150 200 250m
Wykorzystane materiały planistyczne:
* mapy ewidencji gruntów
Powiatowy Ośrodek Dokumentacji
Geodezyjnej i Kartograficznej w Bytowie
maj 2007 r.
* rejestr wydanych decyzji o pozwoleniu na budowę
Wydział Architektoniczno-Budowlany
Starostwo Powiatowe w Człuchowie
maj 2008 r.
* wnioski złożone do zmiany Studium
Urząd Gminy Borzytuchom
marzec 2007 r.
STAROSTWO POWIATOWE
WYDZIAŁ GEODEZJI I GOSPODARKI NIERUCHOMOŚCIAMI
Nr 4.05.01
Sporządził: mgr inż. Edyta Wiśniewska
Przedsiębiorstwo Geodezyjno-Konsultingowe
"Geoprof" Sp.z o.o. w Bytowie
sporz. D. Zwolński
Bytów 2005 r.
Skala mapy zasadniczej
1:5000
Mapa ewidencji gruntów i budynków 1:5000
wykonano w ramach numerycznej modernizacji mapy ewidencji gruntów w 2005 r.
na podstawie istniejących zasobów archiwalnych danych geodezyjnych.
KROSNOWO
województwo: pomorskie
gmina : Borzytuchom
obręb : G220101_2/6
Arkusz 2 (3)
Powierzchnia
obręb geodezyjny
Arkusz
Ark.2
KRO

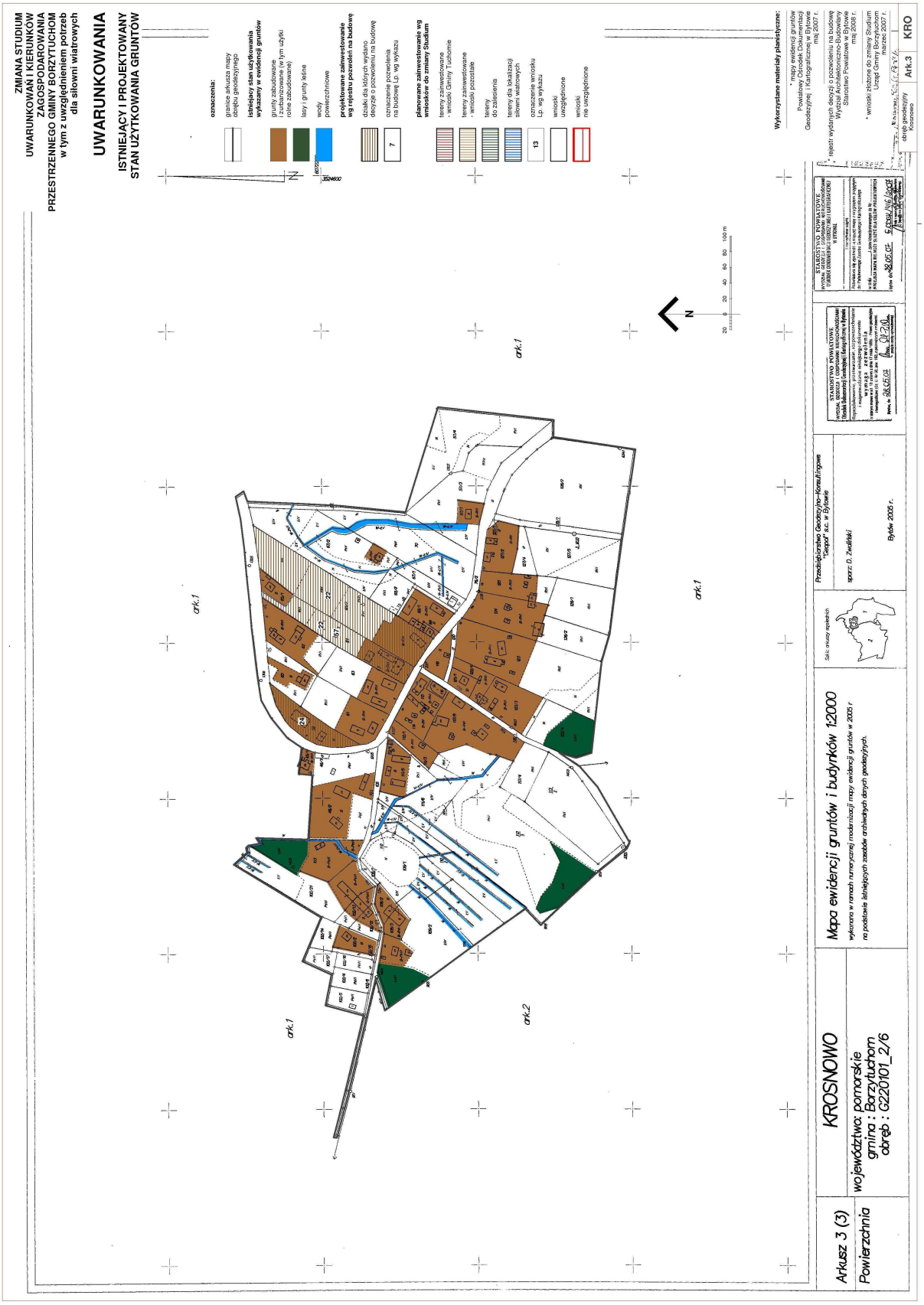
ZMIANA STUDIUM
UWARUNKOWAŃ I KIERUNKÓW
ZAGOSPODAROWANIA
PRZESTRZENNEGO GMINY BORZYTUCHOM
w tym z uwzględnieniem potrzeb
dla siłowni wiatrowych
UWARUNKOWANIA
ISTNIEJĄCY I PROJEKTOWANY
STAN UŻYTKOWANIA GRUNTÓW
oznaczenia:
granice arkusza mapy obrębu geodezyjnego
istniejący stan użytkowania wykazany w ewidencji gruntów
grunty zabudowane i zurbanizowane (w tym użytki rolne zabudowane)
lasy i grunty leśne
wody powierzchniowe
projektowane zainwestowanie wg rejestru pozwoleń na budowę
działki dla których wydano decyzje o pozwoleniu na budowę
oznaczenie pozwolenia na budowę Lp. wg wykazu
planowane zainwestowanie wg wniosków do zmiany Studium
tereny zainwestowane - wnioski Gminy Tuchomie
tereny zainwestowane - wnioski pozostałe
tereny do zalesienia
tereny dla lokalizacji siłowni wiatrowych
oznaczenie wniosku Lp. wg wykazu
wnioski uwzględnione
wnioski nie uwzględnione
Wykorzystane materiały planistyczne:
* mapy ewidencji gruntów Powiatowy Ośrodek Dokumentacji Geodezyjnej i Kartograficznej w Bytowie maj 2007 r.
* rejestr wydanych decyzji o pozwoleniu na budowę Wydział Architektoniczno-Budowlany Starostwo Powiatowe w Bytowie maj 2008 r.
* wnioski złożone do zmiany Studium Urząd Gminy Borzytuchom marzec 2007 r.
obręb geodezyjny Krosnowo
Ark.3
KRO
STAROSTWO POWIATOWE
STAROSTWO POWIATOWE
Przedsiębiorstwo Geodezyjno-Konsultingowe "Geopol" s.c. w Bytowie
sporz: D. Zwoliński
Bytów 2005 r.
Mapa ewidencji gruntów i budynków 1:2000
wykonana w ramach numerycznej modernizacji mapy ewidencji gruntów w 2005 r
na podstawie istniejących zasobów archiwalnych danych geodezyjnych.
KROSNOWO
województwo: pomorskie
gmina : Borzytuchom
obręb : G220101_2/6
Arkusz 3 (3)
Powierzchnia
ark.1
ark.2
N
20 0 20 40 60 80 100 m

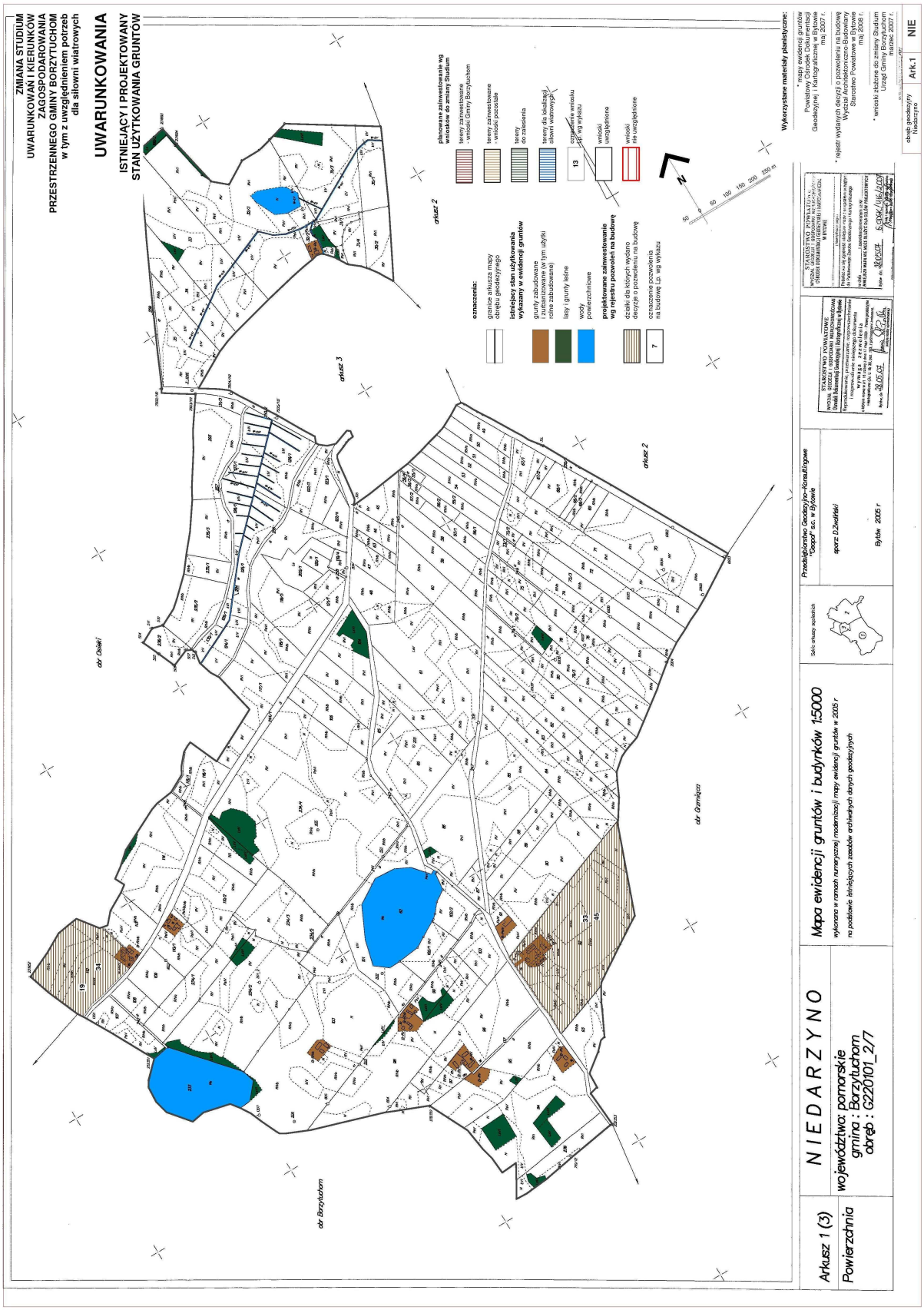
ZMIANA STUDIUM
UWARUNKOWAŃ I KIERUNKÓW
ZAGOSPODAROWANIA
PRZESTRZENNEGO GMINY BORZYTUCHOM
w tym z uwzględnieniem potrzeb
dla siłowni wiatrowych
UWARUNKOWANIA
ISTNIEJĄCY I PROJEKTOWANY
STAN UŻYTKOWANIA GRUNTÓW
Wykorzystane materiały planistyczne:
* mapy ewidencji gruntów
Powiatowy Ośrodek Dokumentacji
Geodezyjnej i Kartograficznej w Bytowie
maj 2007 r.
* rejestr wydanych decyzji o pozwoleniu na budowę
Wydział Architektoniczno Budowlany
Starostwo Powiatowe w Bytowie
maj 2008 r.
* wnioski złożone do zmiany Studium
Urząd Gminy Borzytuchom
marzec 2007 r.
obręb geodezyjny
Niedarzno
Ark.1
NIE
Arkusz 1 (3)
Powierzchnia
województwo: pomorskie
gmina : Borzytuchom
obręb : G220101_2/7
N I E D A R Z Y N O
Mapa ewidencji gruntów i budynków 1:5000
wykonano w ramach numerycznej modernizacji mapy ewidencji gruntów w 2005 r
na podstawie istniejących zasobów archiwalnych danych geodezyjnych
Przedsiębiorstwo Geodezyjno-Konsultingowe
Geopol s.c. w Bytowie
sporz. D.Zwolński
Bytów 2005 r.
Skala zmiany wysokich
dr Osiek
dr Borzytuchom
dr Gromicz
arkusz 2
arkusz 3
arkusz 2
planowane zainwestowanie wg
wniosków do zmiany Studium
- tereny zainwestowane
- wnioski Gminy Borzytuchom
- tereny zainwestowane
- wnioski pozostałe
- tereny
do zalesienia
- tereny dla lokalizacji
siłowni wiatrowych
- oznaczenie wniosku
wg wykazu
- wnioski
uwzględnione
- wnioski
nie uwzględnione
oznaczenia:
granice sekcji mapy
obrębu geodezyjnego
istniejący stan użytkowania
wydziały w ewidencji gruntów
grunty zabudowane
(w tym budynki nie tym użytki
rolne zabudowane)
lasy i grunty leśne
wody
powierzchniowe
projektowane zainwestowanie
wg rejestru pozwoleń na budowę
działki dla których wydano
decyzje o pozwoleniu na budowę
oznaczenie pozwolenia
na budowę Lp. wg wykazu
50 0 50 100 150 200 250 m